



47 RALLYE COSTA DE ALMERÍA

CAMPEONATO DE ANDALUCÍA DE RALLYES DE ASFALTO. COEFICIENTE 6
CAMPEONATO PROVINCIAL DE AUTOMOVILISMO TROFEO DIPUTACIÓN DE ALMERÍA'22

4 Y 5 DE
NOVIEMBRE 2022



Diseño M^o del Mar Torres García



PATROCINADORES PREMIUM



PATROCINADORES PRINCIPALES

PATROCINADORES



Ayuntamiento de Nijar



Ayuntamiento de Benizalón



Ayuntamiento de Benitagla



Ayuntamiento de Tabernas



Ayuntamiento de Enix



EN BENEFICIO DE

niños con cáncer
argar

MÁS INFORMACION EN RALLYECOSTADEALMERIA.COM

ROAD BOOK



ROAD BOOK

(LIBRO DE RUTA)

AUTOMÓVIL CLUB DE ALMERÍA

4 y 5 de noviembre de 2022

Signos empleados



Ambulancia / UVI



Grúa



Bomberos



Coche de Seguridad "R" o "S"



Emisora

R-1



Guardia Civil



Puesto Socorro - Médico



Helipuerto

N 42° 21' 25"
W 8° 14' 22"

Coordenadas GPS



Control Horario



Salida Tramo Cronometrado



Llegada Tramo Cronometrado



Control Stop



Repostaje



Marcaje de neumáticos



Parque de asistencia



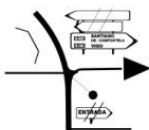
Gasolinera



Autopista



Incorporación de una carretera secundaria a una principal



Incorporación de una carretera principal a una secundaria



Rasante



Camino de tierra



Puente



Atención



Semáforo



Edificio, Casa



Hito kilométrico




Tráfico rallye en ambos sentidos



Indicador de población



Dirección a seguir



Dirección a no seguir



No visible (con facilidad)

Criterios de Confección del Libro de Ruta

- Este Libro de Ruta ha sido confeccionado durante el mes de septiembre de 2022, y corregido en el mes de octubre de 2022. Cualquier modificación será publicada en un complemento, sin que los organizadores sean responsables de eventuales variaciones en la señalización.
- En la confección de este Libro de Ruta se ha puesto especial atención en facilitar su uso e interpretación. En este sentido, se ha prescindido de toda la información que se ha considerado "superficial" o "poco relevante" a criterio del organizador.
- La nomenclatura oficial de las carreteras (ej. N-525, OU-0252, ...), se ha considerado un elemento de ayuda importante en este Libro de Ruta. Se encontrará siempre anotada dentro de la columna "DIRECTION - DIRECCION", en su parte superior.
- Por estas razones, sólo se hacen constar los cruces necesarios, junto con otras informaciones de interés (gasolineras, hitos kilométricos de verificación de recorrido, etc.). De acuerdo con este criterio, **cuando estemos circulando por una vía, se seguirá circulando por la misma hasta que no se indique un cambio de vía y/o dirección.**
- Este Libro de Ruta ha sido cuidadosamente elaborado por parte del Organizador, se agradecerán sugerencias que permitan mejorarlo.

Índice							
Recorrido				Páginas			
CH	0	Salida C.C. Torrecárdenas	➡	CH	0A	Reagrupamiento Vícar	8 - 17
CH	0B	Reagrupamiento Vícar	➡	CH	1	CH TC1 Vícar	19 - 21
TC	1	Vícar					22
TC	1	Vícar	➡	CH	1A	C. C. Torrecárdenas	24 - 29
CH	1B	C. C. Torrecárdenas	➡	CH	2	CH TC2 Níjar – Lucainena de las Torres	31 - 37
TC	2	Níjar – Lucainena de las Torres					38
TC	2	Níjar – Lucainena de las Torres	➡	CH	3	CH TC3 Benizalón - Benitagla	40 - 43
TC	3	Benizalón - Benitagla					44
TC	3	Benizalón - Benitagla	➡	CH	4	CH TC 4 Cóbdar – Uleila del Campo	46 - 48
TC	4	Cóbdar – Uleila del Campo					49
TC	4	Cóbdar – Uleila del Campo	➡	CH	4A	CH Entrada Reagrupamiento 2	51 - 57
CH	4B	CH Salida Reagrupamiento 2	➡	CH	4C	CH Entrada Asistencia A	58
CH	4D	Benizalón - Benitagla	➡	CH	5	CH TC5 Benizalón - Benitagla	59 - 60
TC	5	Benizalón - Benitagla					61
TC	5	Benizalón - Benitagla	➡	CH	6	CH TC6 Cóbdar – Uleila del Campo	63 - 65
TC	6	Cóbdar – Uleila del Campo	➡				66
TC	6	Cóbdar – Uleila del Campo	➡	CH	6A	CH Entrada Reagrupamiento 3	68 - 74
CH	6B	CH Salida Reagrupamiento 3	➡	CH	6C	CH Entrada Asistencia B	75
CH	6D	CH Salida Asistencia B	➡	CH	7	CH TC 7 Ricaverl	76 - 79
TC	7	Ricaverl					80
TC	7	Ricaverl	➡	CH	8	CH TC8 Enix	82 - 86
TC	8	Enix					87
TC	8	Enix	➡	CH	8A	Fin de Rallye	89 - 98

TELÉFONO EMERGENCIAS
615 345 054

Viernes 4 de noviembre de 2022										
Sección	Sector	CH TC	Descripción	Distancia TC	Distancia Enlace	Distancia Total	Tiempo (hh:mm)	Media Km/h	Hora 1 ^{er} Vehículo	
1	1*	0	Salida Rallye Almería C. C. Torrecárdenas						19:30	
		0A	Entrada Reagrupamiento 1 Vícar		23,370	23,370	0:40	35,100	20:10	
Reagrupamiento 1 (Vícar)							0:10			
2	2	0B	Salida Reagrupamiento 1 Vícar						20:20	
		1	C.H. TC 1 Vícar		4,450	4,450	0:08	33,400	20:28	
	3	TC 1	Vícar	4,900			0:03		20:31	
		1A	C.H. Parque Cerrado C. C. Torrecárdenas		26,410	31,310	0:39	48,200	21:10	
Distancias totales sección				4,900	54,230	59,130	8%			
Sábado 5 de noviembre de 2022										
Sección	Sector	CH TC	Descripción	Distancia TC	Distancia Enlace	Distancia Total	Tiempo (hh:mm)	Media Km/h	Hora 1 ^{er} Vehículo	
3	4*	1B	C.H. C. C. Torrecárdenas						8:00	
		2	C.H. TC 2 - Níjar - Lucainena de las Torres		37,885	37,885	1:00	37,900	9:00	
	5	TC 2	Níjar - Lucainena de las Torres	15,100			0:03		9:03	
		3	C.H. TC 3 Benizalón - Benitagla		28,770	43,870	0:55	47,900	9:58	
	6	TC 3	Benizalón - Benitagla	10,540			0:03		10:01	
		4	C.H. TC 4 Cóbдар - Oleila del Campo		15,720	26,260	0:35	45,100	10:36	
	7	TC 4	Cóbдар - Oleila del Campo	20,700			0:03		10:39	
Distancias totales sección				46,340	108,075	154,415	30%			
Reagrupamiento 2 (Tabernas)							0:20			
4	8	4B	C.H. Salida Reagrupamiento 2 Tabernas						12:01	
		4C	C.H. Entrada Zona de Asistencia A Tabernas		0,000	0,000	0:00	0,000	12:01	
	Asistencia "A" (Tabernas)							0:25		
	9	4D	C.H. Salida Zona de Asistencia A Tabernas						12:26	
		5	C.H. TC 5 Benizalón - Benitagla		22,350	22,350	0:27	49,700	12:53	
	10	TC 5	Benizalón - Benitagla	10,540			0:03		12:56	
		6	C.H. TC 6 Cóbдар - Oleila del Campo		15,720	26,260	0:35	45,100	13:31	
11	TC 6	Cóbдар - Oleila del Campo	20,700			0:03		13:34		
Distancias totales sección				31,240	63,770	95,010	33%			
Reagrupamiento 3 (Tabernas)							0:30			
5	12	6B	C.H. Salida Reagrupamiento 3 Tabernas						15:06	
		6C	C.H. Entrada Zona de Asistencia B Tabernas		0,000	0,000	0:00	0,000	15:06	
	Asistencia "B" (Tabernas)							2:05		
	13	6D	C.H. Salida Zona de Asistencia B Tabernas						17:11	
		7	C.H. TC 7 Ricaveral		35,880	35,880	0:44	49,000	17:55	
	14	TC 7	Ricaveral	13,500			0:03		17:58	
		8	C.H. TC 8 Enix		11,980	25,480	0:33	46,400	18:31	
	15*	TC 8	Enix	14,780			0:03		18:34	
8A		C.H. Parque Cerrado C. C. Torrecárdenas		29,810	44,590	0:56	47,800	19:30		
Distancias totales sección				28,280	77,670	105,950	27%			
TOTAL RALLYE				110,760	303,745	414,505	27%			

(*) Includo 10' de asistencia libre

TRAMOS ETAPA (4 y 5 de noviembre de 2022)

Recorrido del 47 Rallye Costa de Almería
 Viernes, 4 de noviembre de 2022
 1ª Sección: Salida desde Almería y TC 1
 Sábado, 5 de noviembre de 2022
 2ª Sección: Salida desde Almería, TC 2, TC3 y TC4 y Reag. Tabernas
 3ª Sección: Asist. Tabernas, TC 5 y TC 6 y Reag. Tabernas
 4ª Sección: Asist. Tabernas, TC7 y TC 8 y Fin de Rallye Almería



TC 3 - 5
 Benizalón - Benitagla
 10,540 km

TC 4 - 6
 Cóbdar - Uleila del Campo
 20,700 km

TC 7
 Ricaveral
 13,600 km

Tabernas
 Reagrupamientos y Asistencias

TC 2
 Níjar - Lucainena de las Torres
 15,100 km

TC 8
 Enix
 14,780 km

TC 1
 Vícar
 4,900 km

Centro Comercial Torrecárdenas
 Verificaciones
 Oficina Permanente
 Final del Rallye

Ayuntamiento de Vícar
 Reagrupamiento

47 Rallye COSTA DE ALMERÍA
 4 y 5 de noviembre de 2022

Sponsors: COSTA DE ALMERÍA, DISTRIBUCIÓN DE ALMERÍA, ALMERÍA CIUDAD, NIRE, etc.



47 RALLYE COSTA DE ALMERÍA
ROAD BOOK
(LIBRO DE RUTA)

Viernes





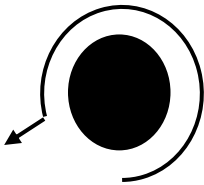




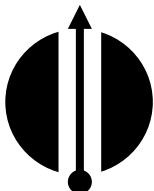

AUTOMÓVIL CLUB ALMERÍA

viernes 4 de noviembre de 2022













Sección 1	CH 0	→	CH 0A	Distancia	Tiempo	Promedio	Sector
	SALIDA ALMERÍA C.C. TORRECÁRDENAS		REAGRUPAMIENTO 1 VÍCAR	23,370	0h40'	35,100 km/h	1

Distancia		DIRECCIÓN	INFORMACIONES	Kms. Regresivos
Total	Parcial			
0,000	0,000	 1	 GIRAR IZQUIERDA	23,370
0,075	0,075	 2	 GIRAR DERECHA	23,295
0,135	0,060	 3	 GIRAR DERECHA	23,235
0,315	0,180	 4	 TOMAR CUARTA SALIDA	23,055
0,505	0,190	 5	 INCORPORACIÓN C. MÉDICO PEREZ COMPANYY	22,865



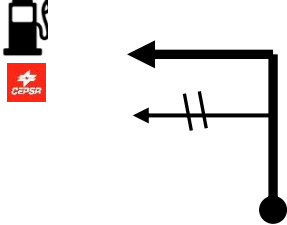





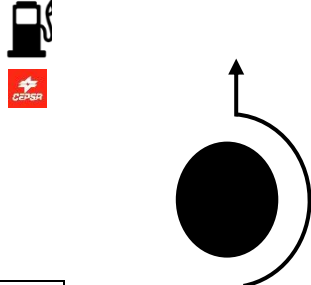

Sección 1	CH 0	CH 0A	Distancia	Tiempo	Promedio	Sector
	SALIDA ALMERÍA C.C. TORRECÁRDENAS	REAGRUPAMIENTO 1 VÍCAR	23,370	0h40'	35,100 km/h	1

Distancia		DIRECCIÓN	INFORMACIONES	Kms. Regresivos
Total	Parcial			
1,105	0,600	 <div style="border: 1px solid black; padding: 2px; display: inline-block;">6</div>	 TOMAR CUARTA SALIDA	22,265
1,405	0,300	 <div style="border: 1px solid black; padding: 2px; display: inline-block;">7</div>	 TOMAR SEGUNDA SALIDA	21,965
1,755	0,350	 <div style="border: 1px solid black; padding: 2px; display: inline-block;">8</div>	 TOMAR QUINTA SALIDA POR AV. MEDITERRÁNEO	21,615
1,875	0,120	 GASOLINERA Icampo  <div style="border: 1px solid black; padding: 2px; display: inline-block;">9</div>	 CONTINUAR POR AV. MEDITERRÁNEO	21,495
2,325	0,450	 <div style="border: 1px solid black; padding: 2px; display: inline-block;">10</div>	 SEGUIR POR AV. MEDITERRÁNEO	21,045

Sección 1	CH 0	CH 0A	Distancia	Tiempo	Promedio	Sector
	SALIDA ALMERÍA C.C. TORRECÁRDENAS	REAGRUPAMIENTO 1 VÍCAR	23,370	0h40'	35,100 km/h	1

Distancia		DIRECCIÓN	INFORMACIONES	Kms. Regresivos
Total	Parcial			
2,975	0,650	11 	 SEGUIR RECTO	20,395
3,675	0,700	12  	 INCORPORACIÓN AV. MONTSERRAT	19,695
3,885	0,210	13 	 MANTENER A LA DERECHA DIR. ESTACIÓN INTERMODAL	19,485
4,335	0,450	14  	 TOMAR TERCERA SALIDA BP	19,035
4,685	0,350	15 	 TOMAR TERCERA SALIDA	18,685











Sección 1	CH 0	CH 0A	Distancia	Tiempo	Promedio	Sector 1
	SALIDA ALMERÍA C.C. TORRECÁRDENAS	REAGRUPAMIENTO 1 VÍCAR	23,370	0h40'	35,100 km/h	

Distancia		DIRECCIÓN	INFORMACIONES	Kms. Regresivos
Total	Parcial			
5,085	0,400	 16	 TOMAR SEGUNDA SALIDA	18,285
5,435	0,350	 17	 GIRAR IZQUIERDA SEGUIR POR CARRIL DERECHO	17,935
6,935	1,500	 18	 DIRECCIÓN N-340a AGUADULCE	16,435
7,885	0,950	 19	 SEGUIR DIRECCIÓN AGUADULCE	15,485
8,485	0,600	 20	 SEGUIR RECTO CEPSA	14,885










Sección 1	CH 0	→	CH 0A	Distancia	Tiempo	Promedio	Sector
	SALIDA ALMERÍA C.C. TORRECÁRDENAS		REAGRUPAMIENTO 1 VÍCAR	23,370	0h40'	35,100 km/h	1

Distancia		DIRECCIÓN	INFORMACIONES	Kms. Regresivos
Total	Parcial			
11,085	2,600	↑ 21	 ENTRADA TÚNEL	12,285
11,355	0,270	↑ 22	 SALIDA TÚNEL	12,015
12,555	1,200	↑ 23	 ENTRADA TÚNEL	10,815
12,905	0,350	↑ 24	 SALIDA TÚNEL	10,465
14,405	1,500	↑ 25	 SEGUIR RECTO	8,965






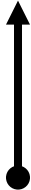





Sección 1	CH 0	CH 0A	Distancia	Tiempo	Promedio	Sector
	SALIDA ALMERÍA C.C. TORRECÁRDENAS	REAGRUPAMIENTO 1 VÍCAR	23,370	0h40'	35,100 km/h	1

Distancia		DIRECCIÓN	INFORMACIONES	Kms. Regresivos
Total	Parcial			
15,305	0,900	 <div style="border: 1px solid black; padding: 2px; display: inline-block;">26</div>	 TOMAR PRIMERA SALIDA	8,065
15,705	0,400	 <div style="border: 1px solid black; padding: 2px; display: inline-block;">27</div>	 TOMAR SEGUNDA SALIDA	7,665
15,845	0,140	 <div style="border: 1px solid black; padding: 2px; display: inline-block;">28</div>	 CONTINUAR RECTO	7,525
16,595	0,750	 <div style="border: 1px solid black; padding: 2px; display: inline-block;">29</div>	 TOMAR SEGUNDA SALIDA	6,775
16,795	0,200	 <div style="border: 1px solid black; padding: 2px; display: inline-block;">30</div>	 TOMAR TERCERA SALIDA	6,575









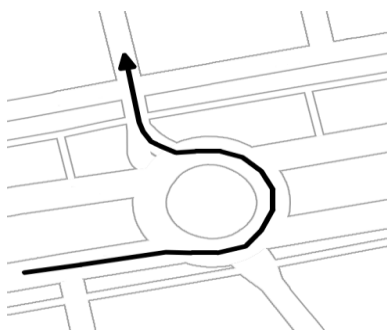

Sección 1	CH 0	→	CH 0A	Distancia	Tiempo	Promedio	Sector
	SALIDA ALMERÍA C.C. TORRECÁRDENAS		REAGRUPAMIENTO 1 VÍCAR	23,370	0h40'	35,100 km/h	1

Distancia		DIRECCIÓN	INFORMACIONES	Kms. Regresivos
Total	Parcial			
17,495	0,700	 31	 TOMAR SEGUNDA SALIDA	5,875
17,735	0,240	 32	 TOMAR PRIMERA SALIDA	5,635
18,035	0,300	 33	 SEGUIR RECTO	5,335
18,535	0,500	 34	 TOMAR SEGUNDA SALIDA	4,835
18,935	0,400	 35	 SEGUIR RECTO	4,435



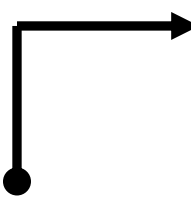

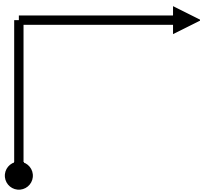

Sección 1	CH 0	→	CH 0A	Distancia	Tiempo	Promedio	Sector
	SALIDA ALMERÍA C.C. TORRECÁRDENAS		REAGRUPAMIENTO 1 VÍCAR	23,370	0h40'	35,100 km/h	1

Distancia		DIRECCIÓN	INFORMACIONES	Kms. Regresivos
Total	Parcial			
19,125	0,190	 36	 TOMAR SEGUNDA SALIDA DIRECCIÓN VÍCAR	4,245
19,475	0,350	 37	 SEGUIR RECTO	3,895
19,705	0,230	  38	 GASOLINERA BP	3,665
20,255	0,550	 39	 SEGUIR RECTO	3,115
20,755	0,500	 40	 SEGUIR RECTO	2,615

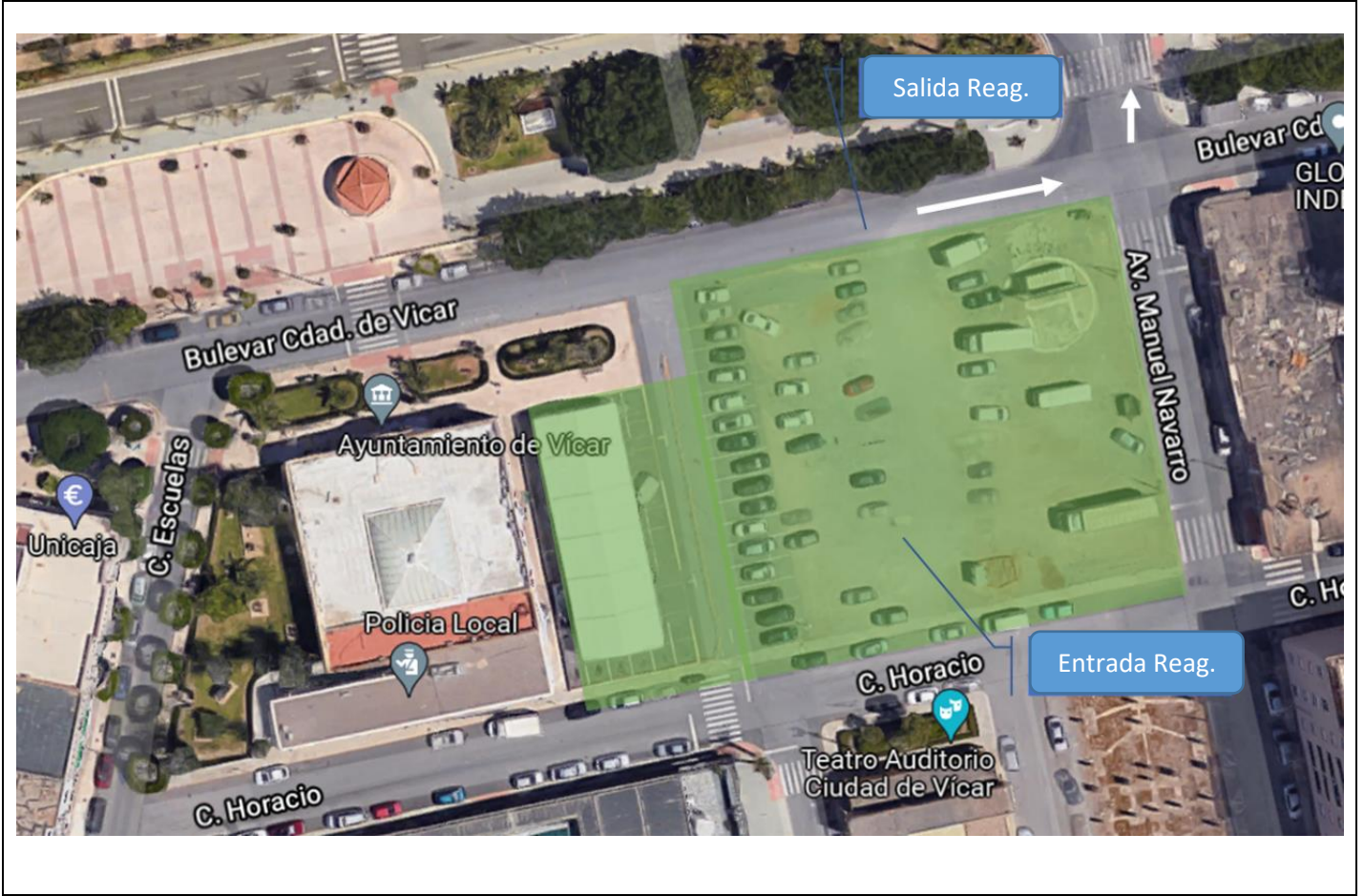
Sección 1	CH 0	CH 0A	Distancia	Tiempo	Promedio	Sector
	SALIDA ALMERÍA C.C. TORRECÁRDENAS	REAGRUPAMIENTO 1 VÍCAR	23,370	0h40'	35,100 km/h	1

Distancia		DIRECCIÓN	INFORMACIONES	Kms. Regresivos
Total	Parcial			
21,205	0,450		 <p>SEGUIR RECTO</p>	2,165
21,555	0,350		 <p>SEGUIR RECTO</p>	1,815
21,735	0,180		 <p>SEGUIR RECTO</p>	1,635
22,535	0,800		 <p>SEGUIR RECTO</p>	0,835
23,135	0,600		 <p>TOMAR 3ª SALIDA AV. MANUEL NAVARRO</p>	0,235



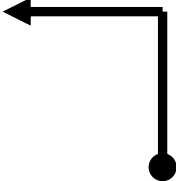

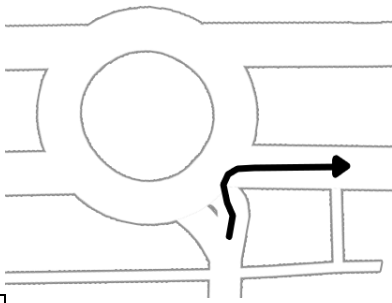


Sección 1	CH 0	→	CH 0A	Distancia	Tiempo	Promedio	Sector
	SALIDA ALMERÍA C.C. TORRECÁRDENAS		REAGRUPAMIENTO 1 VÍCAR	23,370	0h40'	35,100 km/h	1

Distancia		DIRECCIÓN	INFORMACIONES	Kms. Regresivos
Total	Parcial			
23,245	0,110		 SEGUIR RECTO	0,125
23,300	0,055		 GIRAR A LA DERECHA C/ HORACIO	0,070
23,370	0,070		ENTRADA REAGRUPAMIENTO 1 	0,000



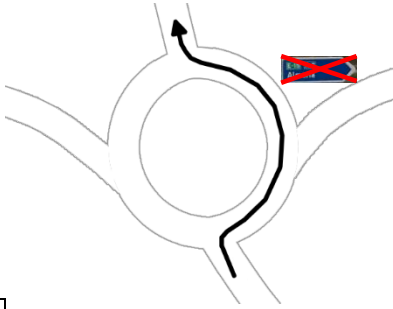

REAG 1	REAGRUPAMIENTO 1	Hora 1er vehículo 20:10	Tiempo 0h10'	37.063329, -2.381508	Sector 1
	VÍCAR				



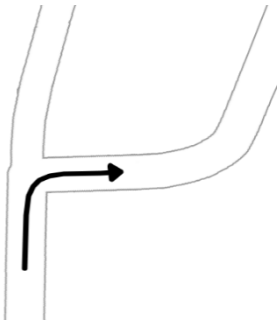

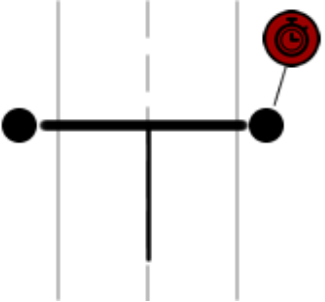
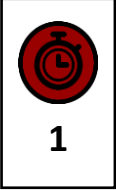
Sección 2	CH 0B	→	CH 1	Distancia	Tiempo	Promedio	Sector
	SALIDA REAG. VÍCAR		CH TC1 – VÍCAR	4,450	0h08'	33,400 km/h	2

Distancia		DIRECCIÓN	INFORMACIONES	Kms. Regresivos
Total	Parcial			
0,000	0,000		SALIDA REAGRUPAMIENTO 1 	4,450
0,030	0,030		 GIRAR A LA IZQUIERDA	4,420
0,060	0,030		 GIRAR DERECHA INCORPORARSE A BULEVAR DE VÍCAR	4,390
0,410	0,350			4,040

Sección 2	CH 0B	→	CH 1	Distancia	Tiempo	Promedio	Sector 2
	SALIDA REAG. VÍCAR		CH TC1 – VÍCAR	4,450	0h08'	33,400 km/h	

Distancia		DIRECCIÓN	INFORMACIONES	Kms. Regresivos
Total	Parcial			
0,550	0,140	 5		3,900
0,650	0,100	 6	 TOMAR 3ª SALIDA EN DIRECCIÓN AUTOVÍA A-7	3,800
2,750	2,100	 7	 TOMAR 2ª SALIDA EN DIRECCIÓN PRÓXIMA ROTONDA	1,700
2,950	0,200	 8	 TOMAR SALIDA CTRA. AL-3301	1,500

Sección 2	CH 0B	→	CH 1	Distancia	Tiempo	Promedio	Sector
	SALIDA REAG. VÍCAR		CH TC1 – VÍCAR	4,450	0h08'	33,400 km/h	2

Distancia		DIRECCIÓN	INFORMACIONES	Kms. Regresivos
Total	Parcial			
4,350	1,400		 <p>INCORPORARSE AL-3400 DIRECCIÓN FELIX</p>	0,100
4,450	0,100		<p>N 36° 49' 24.881" W 2° 38' 50.283"</p>  <p>C.H. TC 1 – Vícar</p>	0,000

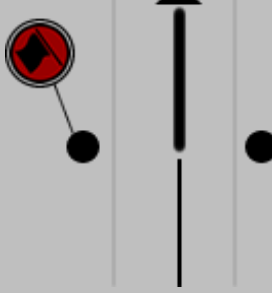

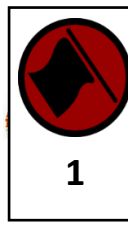










Tramo	Coordenadas	Localización	Salida	Distancia	Sección	Sector
1	N 36° 49' 29.381"	Ctra. AL-3400	Km 5,300	4,900	2	3
	O 2° 38' 45.232"					



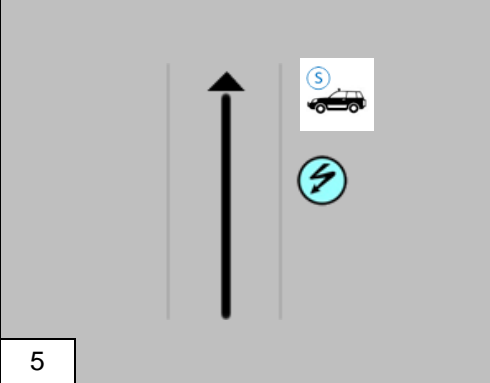


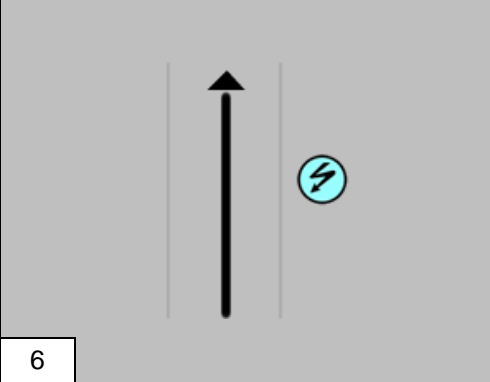

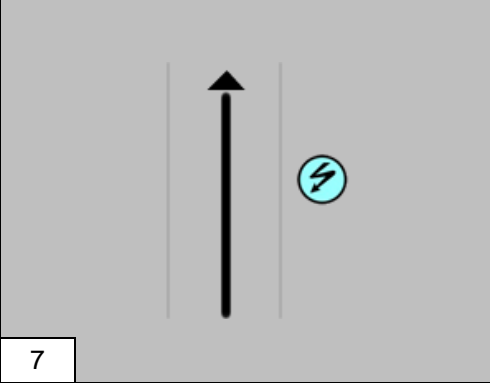

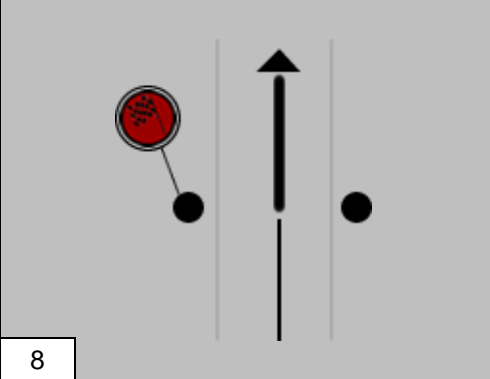
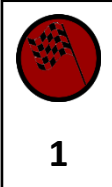
Tramo	Coordenadas	Localización	Llegada	Distancia	Sección	Sector
1	N 36° 51' 0.544"	Ctra. AL-3400	Km 0,400	4,900	2	3
	O 2° 37' 59.149"					

NOTAS TC 1

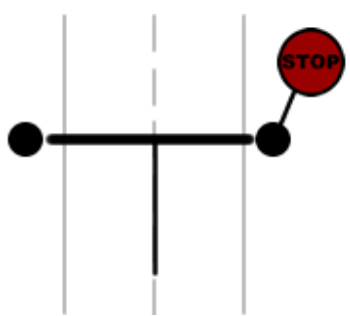


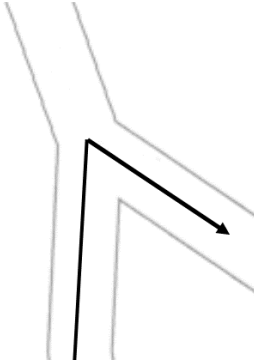
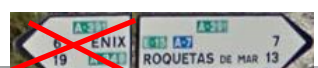





Sección	TC 1	CH 1A	Distancia	Tiempo	Promedio	Sector
2	VÍCAR	CH PARQUE CERRADO C.C. TORRECÁRDENAS	31,310	0h39'	48,200 km/h	3

Distancia		DIRECCIÓN	INFORMACIONES	Kms. Regresivos
Total	Parcial			
0,000	0,000		<p>N 37° 10' 36.674" O 2° 14' 36.333"</p>  <p>R-0</p>      	31,310
0,400	0,400		<p>Camino izquierda</p>	30,910
0,750	0,350		<p>N 36° 49' 42.985" O 2° 38' 23.42"</p>  <p>R-1</p>	30,560
1,750	1,000		<p>N 36° 49' 59.563" O 2° 37' 59.847"</p>  <p>R-2</p>	29,560

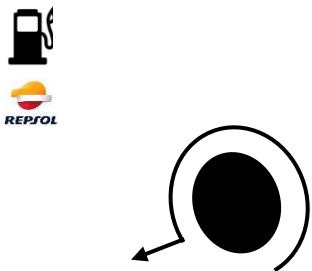





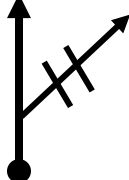

Sección	TC 1	CH 1A	Distancia	Tiempo	Promedio	Sector
2	VÍCAR	CH PARQUE CERRADO C.C. TORRECÁRDENAS	31,310	0h39'	48,200 km/h	3

Distancia		DIRECCIÓN	INFORMACIONES	Kms. Regresivos
Total	Parcial			
2,800	1,050		N 36° 50' 20.404" O 2° 38' 4.214"  R-3 	28,510
3,300	0,500		N 36° 50' 19.255" O 2° 37' 54.217"  R-4	28,010
4,000	0,700		N 36° 50' 36.236" O 2° 38' 1.647"  R-5	27,310
4,900	0,900		N 36° 51' 0.544" O 2° 37' 59.149"  1 Vícar	26,410

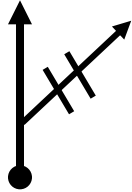







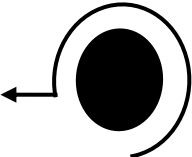

Sección	TC 1	CH 1A	Distancia	Tiempo	Promedio	Sector
2	VÍCAR	CH PARQUE CERRADO C.C. TORRECÁRDENAS	31,310	0h39'	48,200 km/h	3

Distancia		DIRECCIÓN	INFORMACIONES	Kms. Regresivos
Total	Parcial			
5,250	0,350		<p>N 36° 51' 12.722" O 2° 37' 53.18"</p>  R-6  <p>Vícar</p>	26,060
5,300	0,050		 <p>Corte solicitado</p>  <p>GIRAR DERECHA INCORPORAR A-391</p>	26,010
9,500	4,200		 <p>CONTINUAR RECTO</p>	21,810
11,900	2,400		 <p>TOMAR SEGUNDA SALIDA DIRECCIÓN ALMERÍA-MURCIA</p>	19,410

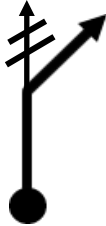

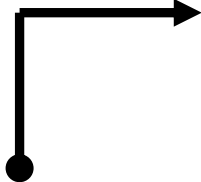



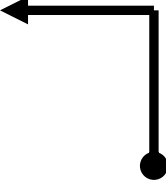



Sección	TC 1	CH 1A	Distancia	Tiempo	Promedio	Sector
2	VÍCAR	CH PARQUE CERRADO C.C. TORRECÁRDENAS	31,310	0h39'	48,200 km/h	3

Distancia		DIRECCIÓN	INFORMACIONES	Kms. Regresivos
Total	Parcial			
12,120	0,220		 <p>TOMAR SALIDA ALMERÍA-MURCIA GASOLINERA REPSOL</p>	19,190
15,920	3,800		 <p>ENTRADA TÚNEL</p>	15,390
16,470	0,550		 <p>SALIDA TÚNEL</p>	14,840
21,270	4,800		 <p>CONTINUAR POR A7 NO TOMAR SALIDA 790</p>	10,040

Sección	TC 1	CH 1A	Distancia	Tiempo	Promedio	Sector
2	VÍCAR	CH PARQUE CERRADO C.C. TORRECÁRDENAS	31,310	0h39'	48,200 km/h	3

Distancia		DIRECCIÓN	INFORMACIONES	Kms. Regresivos
Total	Parcial			
25,070	3,800		 <p>CONTINUAR POR A7 NO TOMAR SALIDA 786</p>	6,240
27,770	2,700		 <p>TOMAR SALIDA 783</p>	3,540
29,470	1,700		 <p>TOMAR CUARTA SALIDA</p>	1,840
29,970	0,500		 <p>TOMAR TERCERA SALIDA</p>	1,340
30,520	0,550		 <p>TOMAR QUINTA SALIDA</p>	0,790

Sección	TC 1	CH 1A	Distancia	Tiempo	Promedio	Sector
2	VÍCAR	CH PARQUE CERRADO C.C. TORRECÁRDENAS	31,310	0h39'	48,200 km/h	3

Distancia		DIRECCIÓN	INFORMACIONES	Kms. Regresivos
Total	Parcial			
30,920	0,400	 22	 INCORPORACIÓN C.C. TORRECÁRDENAS	0,390
31,090	0,170	 23	 GIRAR A LA DERECHA	0,220
31,145	0,055	 24	 SEGUIR RECTO	0,165
31,245	0,100	 25	 GIRAR A LA IZQUIERDA	0,065
31,310	0,065	 26	 PARQUE CERRADO C.C. TORRECÁRDENAS	0,000



46 RALLYE COSTA DE ALMERÍA

ROAD BOOK



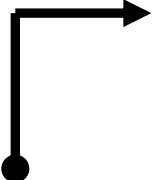





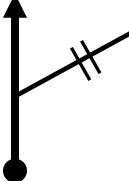

(LIBRO DE RUTA)

Sábado

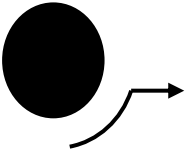




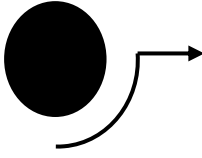



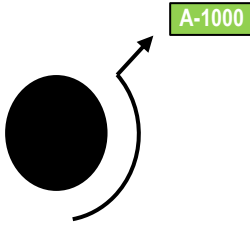

AUTOMÓVIL CLUB ALMERÍA

sábado 5 de noviembre de 2022







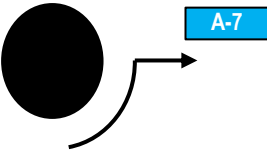



Secciones	CH 1B	CH 2	Distancia	Tiempo	Promedio	Sectores
	3	C.C. TORRECÁRDENAS	NÍJAR – LUCAINENA DE LAS TORRES	37,885	1h00'	

Distancia		DIRECCIÓN	INFORMACIONES	Kms. Regresivos
Total	Parcial			
0,000	0,000	 1	 GIRAR IZQUIERDA	37,885
0,075	0,075	 2	 GIRAR DERECHA	37,810
0,135	0,060	 3	 GIRAR DERECHA	37,750
0,315	0,180	 4	 TOMAR CUARTA SALIDA	37,570
0,505	0,190	 5	 INCORPORACIÓN C. MÉDICO PEREZ COMPANYY	37,380

Secciones	CH 1B	CH 2	Distancia	Tiempo	Promedio	Sectores
	3	C.C. TORRECÁRDENAS	NÍJAR – LUCAINENA DE LAS TORRES	37,885	1h00'	

Distancia		DIRECCIÓN	INFORMACIONES	Kms. Regresivos
Total	Parcial			
1,105	0,600	 6	 TOMAR PRIMERA SALIDA	36,780
1,605	0,500	 7	 TOMAR SEGUNDA SALIDA	36,280
2,055	0,450	  8	 TOMAR PRIMERA SALIDA	35,830
2,505	0,450	 9	 TOMAR SEGUNDA SALIDA	35,380
2,955	0,450	 10	 TOMAR PRIMERA SALIDA A-1000	34,930


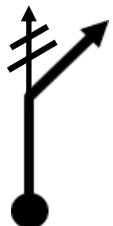




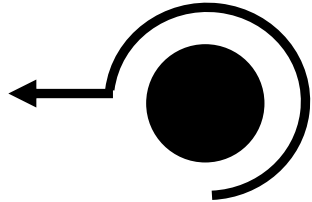













Secciones	CH 1B	CH 2	Distancia	Tiempo	Promedio	Sectores
	3	C.C. TORRECÁRDENAS	NÍJAR – LUCAINENA DE LAS TORRES	37,885	1h00'	

Distancia		DIRECCIÓN	INFORMACIONES	Kms. Regresivos
Total	Parcial			
3,255	0,300	 11	 TOMAR SEGUNDA SALIDA	34,630
5,155	1,900	 12	 TOMAR SEGUNDA SALIDA	32,730
6,055	0,900	 13	 TOMAR SEGUNDA SALIDA	31,830
6,155	0,100	 14	 TOMAR PRIMERA SALIDA A-7	31,730
6,505	0,350	 15	 INCORPORACIÓN AUTOVÍA	31,380



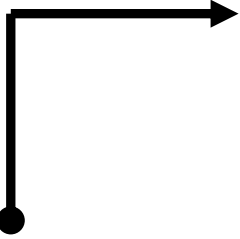





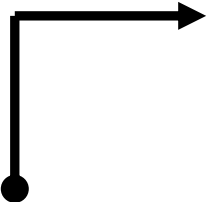

Secciones	CH 1B	CH 2	Distancia	Tiempo	Promedio	Sectores
	3	C.C. TORRECÁRDENAS	NÍJAR – LUCAINENA DE LAS TORRES	37,885	1h00'	

Distancia		DIRECCIÓN	INFORMACIONES	Kms. Regresivos
Total	Parcial			
9,405	2,900		<p>SEGUIR POR A7 NO TOMAR SALIDA 773</p>	28,480
13,105	3,700		<p>SEGUIR POR A7 NO TOMAR SALIDA 769</p>	24,780
19,605	6,500		<p>SEGUIR POR A7 NO TOMAR SALIDA 762</p>	18,280
23,205	3,600	 	<p>SEGUIR POR A-7 (salida con AL-311) GASOLINERAS REPSOL Y BP</p>	14,680
27,005	3,800		<p>NO TOMAR SALIDA 754 SEGUIR POR A-7</p>	10,880



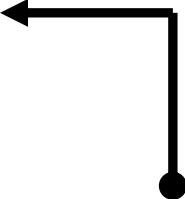



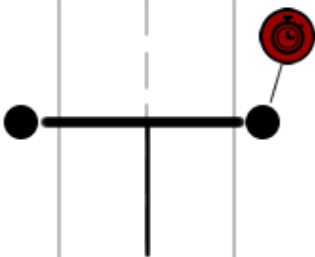

Secciones	CH 1B	CH 2	Distancia	Tiempo	Promedio	Sectores
	3	C.C. TORRECÁRDENAS	NÍJAR – LUCAINENA DE LAS TORRES	37,885	1h00'	

Distancia		DIRECCIÓN	INFORMACIONES	Kms. Regresivos
Total	Parcial			
31,205	4,200	  21	  TOMAR SALIDA 750	6,680
31,605	0,400	   22	 DIRECCIÓN NÍJAR AL-3106	6,280
31,825	0,220	   23	 DIRECCIÓN NÍJAR AL-3106	6,060
33,125	1,300	   24	 GASOLINERA BP	4,760
33,425	0,300	   25	 SEGUIR RECTO	4,460


Secciones	CH 1B	CH 2	Distancia	Tiempo	Promedio	Sectores
	3	C.C. TORRECÁRDENAS	NÍJAR – LUCAINENA DE LAS TORRES	37,885	1h00'	

Distancia		DIRECCIÓN	INFORMACIONES	Kms. Regresivos
Total	Parcial			
34,125	0,700	 26	 SEGUIR RECTO	3,760
34,275	0,150	 27	 GIRAR A LA DERECHA POR C/ ZONA ESCOLAR	3,610
34,415	0,140	 28	 GIRAR IZQUIERDA POR AV. FEDERICO GARCÍA LORCA	3,470
35,015	0,600	 29	 SEGUIR RECTO POR C/ EL PARQUE	2,870
35,305	0,290	 30	 GIRAR DERECHA POR C/ LA CARRERA	2,580

Secciones	CH 1B	CH 2	Distancia	Tiempo	Promedio	Sectores
	3	C.C. TORRECÁRDENAS	NÍJAR – LUCAINENA DE LAS TORRES	37,885	1h00'	

Distancia		DIRECCIÓN	INFORMACIONES	Kms. Regresivos
Total	Parcial			
35,435	0,130		 <p>SEGUIR RECTO POR CAMINO CAMPO</p>	2,450
35,685	0,250		 <p>GIRAR IZQUIERDA POR CTRA. LUCAINENA</p>	2,200
37,405	1,720		 <p>CORTE SOLICITADO AL-3107 Km 22,700</p>	0,480
37,885	0,480		<p>N 36° 57' 59.749" O 2° 11' 14.006"</p>  <p>Níjar – Lucainena de las Torres AL-3107 km 22,220</p>	0,000

Tramo	Coordenadas	Localización	Salida	Distancia	Secciones	Sectores
2	N 36° 58' 1.7"	Ctra. AL-3107	Km 22,000	15,100	3	5
	O 2° 11' 5.622"					



Níjar

Lucainena de las Torres

Tramo	Coordenadas	Localización	Llegada	Distancia	Secciones	Sectores
2	N 37° 2' 21.318"	Ctra. AL-3107	Km 6,900	15,100	3	5
	O 2° 10' 53.983"					

NOTAS TC 2

Secciones 3	TC 2	CH 3	Distancia	Tiempo	Promedio	Sectores 5
	NÍJAR – LUCAINENA DE LAS TORRES	CH TC3 BENIZALÓN – BENITAGLA	43,870	0h55'	47,900 km/h	

Distancia		DIRECCIÓN	INFORMACIONES	Kms. Regresivos
Total	Parcial			
0,000	0,000	AL 3107 1	N 36° 58' 1.7" O 2° 11' 5.622" TC 2 	43,870
2,400	2,400	2 	N 36° 58' 47.604" O 2° 10' 21.309" R-0	41,470
5,550	3,150	3 	N 36° 59' 38.742" O 2° 10' 0.641" R-2	38,320
7,290	1,740	4 	N 37° 0' 9.133" O 2° 10' 15.682" R-3	36,580
8,300	1,010	5 	N 37° 0' 23.299" O 2° 10' 7.607" 	35,570

Secciones	TC 2	CH 3	Distancia	Tiempo	Promedio	Sectores
3	NÍJAR – LUCAINENA DE LAS TORRES	CH TC3 BENIZALÓN - BENITAGLA	43,870	0h55'	47,900 km/h	5

Distancia		DIRECCIÓN	INFORMACIONES	Kms. Regresivos
Total	Parcial			
9,230	0,930		N 37° 0' 43.319" O 2° 10' 5.192" R-5	34,640
11,340	2,110		N 37° 1' 28.009" O 2° 9' 52.293" R-6	32,530
13,590	2,250		N 37° 1' 52.802" O 2° 10' 21.648" R-7 <div style="border: 1px solid red; padding: 2px; display: inline-block;">RAMBLA HONDA</div>	30,280
13,700	0,110			30,170
15,100	1,400		N 37° 2' 21.318" O 2° 10' 53.983" 2 Níjar – Lucainena de las Torres AL-3107 km 6,900	28,770

Secciones	TC 2	CH 3	Distancia	Tiempo	Promedio	Sectores
	3	NÍJAR – LUCAINENA DE LAS TORRES	CH TC3 BENIZALÓN - BENITAGLA	43,870	0h55'	

Distancia		DIRECCIÓN	INFORMACIONES	Kms. Regresivos
Total	Parcial			
15,270	0,170	<p>AL-3107</p> <p>11</p>	<p>N 37° 2' 20.515" O 2° 11' 0.29"</p> <p>R-8</p> <p>2</p> <p>Níjar – Lucainena de las Torres AL-3107 km 6,730</p>	28,600
15,470	0,200	<p>AL-3107</p> <p>12</p>	<p>CORTE SOLICITADO AL-3107 Km 6,530</p> <p>N 37° 2' 22.52" O 2° 11' 7.868"</p>	28,400
16,870	1,400	<p>13</p>	<p>COMIENZO CRUCE POBLACIÓN LUCAINENA DE LAS TORRES</p>	27,000
17,320	0,450	<p>14</p>	<p>SEGUIR RECTO POR AL-3107</p>	26,550
21,920	4,600	<p>N-340a</p> <p>AL-3107</p> <p>15</p>	<p>GIRAR A LA IZQUIERDA INCORPORARSE A N-340a</p>	21,950

Secciones	TC 2	CH 3	Distancia	Tiempo	Promedio	Sectores
	3	NÍJAR – LUCAINENA DE LAS TORRES	CH TC3 BENIZALÓN - BENITAGLA	43,870	0h55'	

Distancia		DIRECCIÓN	INFORMACIONES	Kms. Regresivos
Total	Parcial			
27,920	6,000		<p>CRUCE CIRCUITO DE ALMERÍA SEGUIR RECTO</p>	15,950
30,220	2,300		<p>CRUCE CON A-1100 GIRAR A LA DERECHA</p>	13,650
40,920	10,700			2,950
43,320	2,400		<p>CORTE SOLICITADO</p> <p>N 37° 10' 25.792" W 2° 14' 19.618"</p> <p>AL-5101</p>	0,550
43,870	0,550		<p>N 37° 10' 36.764" W 2° 14' 36.333"</p> <p>3 Benizalón - Benitagla</p>	0,000

Tramo	Coordenadas	Localización	Salida	Distancia	Secciones	Sectores
3	N 37° 10' 38.449"	Ctra. AL-5100	Km 2,960	10,540	3	5
	O 2° 14' 37.266'					



Benizalón

Benitagla

Tramo	Coordenadas	Localización	Llegada	Distancia	Secciones	Sectores
3	N 37° 13' 52.334"	Ctra. AL-5100	Km 13,500	10,540	3	5
	O 2° 14' 11.554"					

NOTAS TC 3

Secciones	TC 3	CH 4	Distancia	Tiempo	Promedio	Sectores
	3	BENIZALÓN - BENITAGLA	CH TC4 CÓBDAR - ULEILA DEL CAMPO	26,260	0h35'	

Distancia		DIRECCIÓN	INFORMACIONES	Kms. Regresivos
Total	Parcial			
0,000	0,000		<p>N 37° 10' 38.449" O 2° 14' 37.266"</p> <p>TC 3</p> <p>R-0</p>	26,260
2,320	2,320		<p>N 37° 11' 23.946" O 2° 15' 7.448"</p> <p>R-1</p>	23,940
4,340	2,020		<p>N 37° 12' 3.301" O 2° 14' 50.071"</p> <p>R-2</p>	21,920
6,290	1,950		<p>ATENCIÓN CHICANE</p> <p>N 37° 12' 41.447" O 2° 14' 38.461"</p>	19,970
6,340	0,050		<p>DIRECCIÓN BENITAGLA - ALCUDIA DE MONTEAGUD</p>	19,920

Secciones	TC 3	CH 4	Distancia	Tiempo	Promedio	Sectores
	3	BENIZALÓN - BENITAGLA	CH TC7 CÓBDAR - ULEILA DEL CAMPO	26,260	0h35'	

Distancia		DIRECCIÓN	INFORMACIONES	Kms. Regresivos
Total	Parcial			
8,690	2,350		N 37° 13' 23.502" O 2° 14' 24.964" R-4	17,570
10,540	1,850		N 37° 13' 52.334" O 2° 14' 11.554" Benizalón - Benitagla	15,720
10,710	0,170		N 37° 13' 51.611" O 2° 14' 18.06" Benizalón - Benitagla	15,550
10,780	0,070		 N 37° 13' 53.008" W 2° 14' 17.941"	15,480
14,110	3,330		 DIRECCIÓN CHERCOS - COBDAR. AL-5100	12,150

Secciones 3	TC 3	CH 4	Distancia	Tiempo	Promedio	Sectores 6
	BENIZALÓN - BENITAGLA	CH TC7 CÓBDAR – ULEILA DEL CAMPO	26,260	0h35'	45,100 km/h	

Distancia		DIRECCIÓN	INFORMACIONES	Kms. Regresivos
Total	Parcial			
19,910	5,800		<p>SEGUIR DERECHA POR AL-6106</p>	6,350
26,210	6,300		<p>CORTE SOLICITADO </p>	0,050
26,260	0,050		<p>N 37º 15' 38.304" O 2º 12' 31.644"</p> <p>4 Cóbдар – Uleila del Campo</p>	0,000

Tramo	Coordenadas	Localización	Salida	Distancia	Secciones	Sectores
4	37°15'41.929"N	Ctra. AL-6106	Km 6,500	20,700	3	7
	2°12'28.792"O					



Tramo	Coordenadas	Localización	Llegada	Distancia	Secciones	Sectores
4	37°11'21.736"N	Ctra. A-1100	Km 15,240	20,700	3	7
	2°12'8.387"O					

NOTAS TC 4

Secciones 3	TC 4	CH 4A	Distancia	Tiempo	Promedio	Sectores
	CÓBDAR - ULEILA DEL CAMPO	CH ENTRADA REAGRUPAMIENTO 2 TABERNAS	46,400	1h02'	45,000 km/h	7

Distancia		DIRECCIÓN	INFORMACIONES	Kms. Regresivos
Total	Parcial			
0,000	0,000		N 37° 15' 41.929" O 2° 12' 28.792" R-0	46,400
1,100	1,100		N 37° 16' 5.113" O 2° 12' 12.319" CORTE SOLICITADO R-1	45,300
3,600	2,500		N 37° 15' 6.174" O 2° 12' 19.285" R-2	42,800
4,900	1,300		N 37° 14' 38.011" O 2° 11' 48.029" R-3	41,500
5,300	0,400		N 37° 14' 38.011" O 2° 11' 48.029" 	41,100

Secciones 3	TC 4	→	CH 4A	Distancia	Tiempo	Promedio	Sectores
	CÓBDAR - ULEILA DEL CAMPO		CH ENTRADA REAGRUPAMIENTO 2 TABERNAS	46,400	1h02'	45,000 km/h	7

Distancia		DIRECCIÓN	INFORMACIONES	Kms. Regresivos
Total	Parcial			
6,500	1,200	6 ↑ 	N 37° 14' 7.303" O 2° 11' 56.651" R-4	39,900
8,510	2,010	7 ↑ 	N 37° 13' 32.149" O 2° 12' 25.25" R-5	37,890
9,260	0,750	8 ↑ ├─── 	CAMINO ACCESO BENIZALÓN	37,140
10,110	0,850	9 ↑ 	N 37° 13' 8.13" O 2° 12' 7.498" R-6	36,290
11,250	1,140	10 ↑ 	N 37° 12' 51.052" O 2° 11' 46.021" 	35,150






Secciones 3	TC 4	→	CH 4A	Distancia	Tiempo	Promedio	Sectores
	CÓBDAR - ULEILA DEL CAMPO		CH ENTRADA REAGRUPAMIENTO 2 TABERNAS	46,400	1h02'	45,000 km/h	7

Distancia		DIRECCIÓN	INFORMACIONES	Kms. Regresivos
Total	Parcial			
12,090	0,840	<div style="text-align: center;">↑</div>	N 37° 12' 43.657" O 2° 11' 27.459" R-7	34,310
14,330	2,240	<div style="text-align: center;">↑</div>	N 37° 12' 39.593" O 2° 10' 29.449" 	32,070
15,980	1,650	<div style="text-align: center;">↑</div>	N 37° 12' 23.627" O 2° 11' 13.581" R-9	30,420
17,970	1,990	<div style="text-align: center;">↑</div>	N 37° 11' 51.389" O 2° 11' 48.699" R-10	17,830
19,790	1,820	<div style="text-align: center;">↑</div>	N 37° 11' 36.442" O 2° 12' 7.725" R-11	16,010





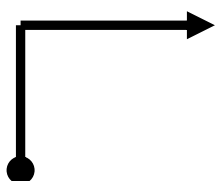






Secciones	TC 4	CH 4A	Distancia	Tiempo	Promedio	Sectores
	3	CÓBDAR - ULEILA DEL CAMPO	CH ENTRADA REAGRUPAMIENTO 2 TABERNAS	46,400	1h02'	

Distancia		DIRECCIÓN	INFORMACIONES	Kms. Regresivos
Total	Parcial			
20,700	0,910		<p>N 37° 11' 21.736" O 2° 12' 8.387"</p> <p>LLEGADA TC 4 (CÓBDAR - ULEILA)</p>	25,700
20,940	0,240		<p>N 37° 11' 18.996" O 2° 12' 15.724"</p> <p>4 Córdoba – Uleila del Campo</p>	25,460
21,050	0,110		<p>N 37° 11' 15.572" O 2° 12' 16.034"</p> <p>CORTE SOLICITADO</p> <p>SEGUIR RECTO</p>	25,350
21,160	0,110		<p>SEGUIR RECTO</p>	25,240
21,240	0,080		<p>SEGUIR RECTO</p>	25,160



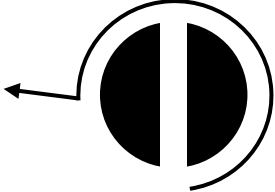

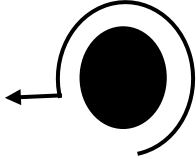

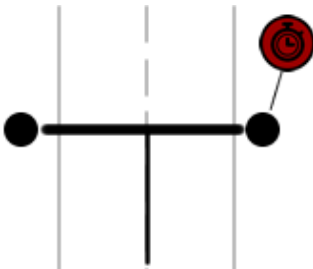

Secciones 3	TC 4	→	CH 4A	Distancia	Tiempo	Promedio	Sectores
	CÓBDAR - ULEILA DEL CAMPO		CH ENTRADA REAGRUPAMIENTO 2 TABERNAS	46,400	1h02'	45,000 km/h	7

Distancia		DIRECCIÓN	INFORMACIONES	Kms. Regresivos
Total	Parcial			
21,280	0,040	<div style="text-align: center;">↑</div>	 SEGUIR RECTO	25,120
21,320	0,040	<div style="text-align: center;">↑</div>	 SEGUIR POR A-1100	25,080
21,395	0,075	<div style="text-align: center;">↑</div>	 SEGUIR RECTO	25,005
21,625	0,230	<div style="text-align: center;">↑</div>	 SEGUIR POR A-1100	24,775
21,805	0,180	<div style="text-align: center;">↑</div>	 SEGUIR RECTO	24,590

Secciones 3	TC 4	→	CH 4A	Distancia	Tiempo	Promedio	Sectores
	CÓBDAR - ULEILA DEL CAMPO		CH ENTRADA REAGRUPAMIENTO 2 TABERNAS	46,400	1h02'	45,000 km/h	7

Distancia		DIRECCIÓN	INFORMACIONES	Kms. Regresivos
Total	Parcial			
21,850	0,045	 26	 SEGUIR RECTO	24,550
25,550	3,700	 27	 SEGUIR RECTO	20,850
36,250	10,700	 28	 GIRAR A LA DERECHA	10,150
37,650	1,400	  29	 GASOLINERA REPSOL	8,750
37,950	0,300	 30	 SEGUIR RECTO	8,450

Secciones 3	TC 4	→	CH 4A	Distancia	Tiempo	Promedio	Sectores
	CÓBDAR - ULEILA DEL CAMPO		CH ENTRADA REAGRUPAMIENTO 2 TABERNAS	46,400	1h02'	45,000 km/h	7





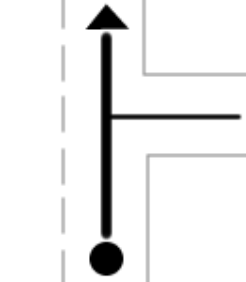



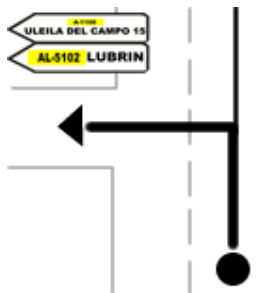

Distancia		DIRECCIÓN	INFORMACIONES	Kms. Regresivos
Total	Parcial			
44,650	6,700	 31	 OJO RADAR!!	1,750
45,100	0,450	 32	 TOMAR TERCERA SALIDA DIRECCIÓN TABERNAS	1,300
45,550	0,450	 33	 TOMAR AV. EUROPA	0,850
46,400	0,850	 34	C.H. ENTRADA REAGRUPAMIENTO 2 	0,000

REAG 2	REAGRUPAMIENTO 2	Hora 1er vehículo 11:41	Tiempo 0h20'	37.063329, -2.381508	Sector 7
	TABERNAS				



ZA B	ZONA DE ASISTENCIA B	Hora 1er vehículo 12:01	Hora salida 1er vehículo 12:26	37.063329, -2.381508	Sector 8
	TABERNAS				

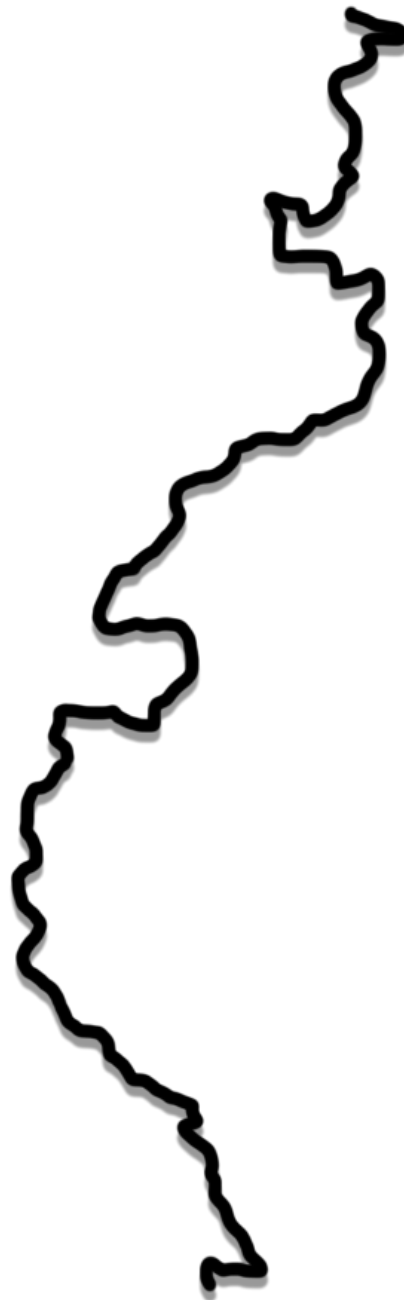

Sección 4	CH 4D	→	CH 5	Distancia	Tiempo	Promedio	Sector 9
	SALIDA ZONA DE ASISTENCIA A		CH TC5 BENIZALÓN - BENITAGLA	22,350	0h27'	49,700 km/h	

Distancia		DIRECCIÓN	INFORMACIONES	Kms. Regresivos
Total	Parcial			
0,000	0,000	1 	 CONTINUAR POR AV. EUROPA DIRECCIÓN SORBAS	22,350
0,700	0,700	2 	 ACCESO A N-340A	21,650
7,000	6,300	3 	 SEGUIR RECTO N-340-a	15,350
7,270	0,270	4 	 SEGUIR RECTO N-340-a	15,080
8,700	1,430	5 	 ULEILA DEL CAMPO 15 AL-5102 LUBRIN	13,650

Sección 4	CH 4D	→	CH 5	Distancia	Tiempo	Promedio	Sector 9
	SALIDA ZONA DE ASISTENCIA A		CH TC5 BENIZALÓN - BENITAGLA	22,350	0h27'	49,700 km/h	

Distancia		DIRECCIÓN	INFORMACIONES	Kms. Regresivos
Total	Parcial			
19,400	10,700			2,950
21,800	2,400		<p>CORTE SOLICITADO</p> <p>N 37° 10' 25.792" W 2° 14' 19.618"</p>	0,550
22.350	0,550		<p>N 37° 10' 36.764" W 2° 14' 36.333"</p> <p>5 Benizalón - Benitagla</p>	0,000

Tramo	Coordenadas	Localización	Salida	Distancia	Secciones	Sectores
5	N 37° 10' 38.449"	Ctra. AL-5100	Km 2,960	10,540	4	10
	O 2° 14' 37.266'					



Benizalón

Benitagla

Tramo	Coordenadas	Localización	Llegada	Distancia	Secciones	Sectores
5	N 37° 13' 52.334"	Ctra. AL-5100	Km 13,500	10,540	4	10
	O 2° 14' 11.554"					

NOTAS TC 5

Secciones 4	TC 5	CH 6	Distancia	Tiempo	Promedio	Sectores 10
	BENIZALÓN - BENITAGLA	CH TC6 CÓBDAR - ULEILA DEL CAMPO	26,260	0h35'	45,100 km/h	

Distancia		DIRECCIÓN	INFORMACIONES	Kms. Regresivos
Total	Parcial			
0,000	0,000		N 37° 10' 38.449" O 2° 14' 37.266" TC 5 R-0 	26,260
2,320	2,320		N 37° 11' 23.946" O 2° 15' 7.448" R-1	23,940
4,340	2,020		N 37° 12' 3.301" O 2° 14' 50.071" R-2	21,920
6,290	1,950		ATENCIÓN CHICANE N 37° 12' 41.447" O 2° 14' 38.461" R-3 	19,970
6,340	0,050		DIRECCIÓN BENITAGLA - ALCUDIA DE MONTEAGUD 	19,920

Secciones 4	TC 5	CH 6	Distancia	Tiempo	Promedio	Sectores 10
	BENIZALÓN - BENITAGLA	CH TC6 CÓBDAR – ULEILA DEL CAMPO	26,260	0h35'	45,100 km/h	

Distancia		DIRECCIÓN	INFORMACIONES	Kms. Regresivos
Total	Parcial			
8,690	2,350		N 37° 13' 23.502" O 2° 14' 24.964" R-4	17,570
10,540	1,850		N 37° 13' 52.334" O 2° 14' 11.554" Benizalón - Benitagla	15,720
10,710	0,170		N 37° 13' 51.611" O 2° 14' 18.06" Benizalón - Benitagla	15,550
10,780	0,070		 N 37° 13' 53.008" W 2° 14' 17.941"	15,480
14,110	3,330		 DIRECCIÓN CHERCOS – COBDAR. AL-5100	12,150

Secciones 4	TC 5	CH 6	Distancia	Tiempo	Promedio	Sectores 10
	BENIZALÓN - BENITAGLA	CH TC6 CÓBDAR – ULEILA DEL CAMPO	26,260	0h35'	45,100 km/h	

Distancia		DIRECCIÓN	INFORMACIONES	Kms. Regresivos
Total	Parcial			
19,910	5,800		<p>SEGUIR DERECHA POR AL-6106</p>	6,350
26,210	6,300		<p>CORTE SOLICITADO </p>	0,050
26,260	0,050		<p>N 37º 15' 38.304" O 2º 12' 31.644"</p> <p>6 Córdar – Uleila del Campo</p>	0,000

Tramo	Coordenadas	Localización	Salida	Distancia	Secciones	Sectores
6	37°15'41.929"N	Ctra. AL-6106	Km 6,500	20,700	4	11
	2°12'28.792"O					



Tramo	Coordenadas	Localización	Llegada	Distancia	Secciones	Sectores
6	37°11'21.736"N	Ctra. A-1100	Km 15,240	20,700	4	11
	2°12'8.387"O					

NOTAS TC 6

Secciones	TC 6	CH 6A	Distancia	Tiempo	Promedio	Sectores
4	CÓBDAR - ULEILA DEL CAMPO	CH ENTRADA REAGRUPAMIENTO 3	46,400	1h02'	45,000 km/h	11

Distancia		DIRECCIÓN	INFORMACIONES	Kms. Regresivos
Total	Parcial			
0,000	0,000		<p>N 37° 15' 41.929" O 2° 12' 28.792"</p>	46,400
1,100	1,100		<p>N 37° 16' 5.113" O 2° 12' 12.319"</p> <p>ULEILA DEL CAMPO</p> <p>ALMERÍA</p> <p>CORTE SOLICITADO</p>	45,300
3,600	2,500		<p>N 37° 15' 6.174" O 2° 12' 19.285"</p>	42,800
4,900	1,300		<p>N 37° 14' 38.011" O 2° 11' 48.029"</p>	41,500
5,300	0,400		<p>N 37° 14' 38.011" O 2° 11' 48.029"</p>	41,100

Secciones	TC 6	CH 6A	Distancia	Tiempo	Promedio	Sectores
4	CÓBDAR - ULEILA DEL CAMPO	CH ENTRADA REAGRUPAMIENTO 3	46,400	1h02'	45,000 km/h	11

Distancia		DIRECCIÓN	INFORMACIONES	Kms. Regresivos
Total	Parcial			
6,500	1,200		N 37° 14' 7.303" O 2° 11' 56.651" R-4	39,900
8,510	2,010		N 37° 13' 32.149" O 2° 12' 25.25" R-5	37,890
9,260	0,750		CAMINO ACCESO BENIZALÓN	37,140
10,110	0,850		N 37° 13' 8.13" O 2° 12' 7.498" R-6	36,290
11,250	1,140		N 37° 12' 51.052" O 2° 11' 46.021" 	35,150

Secciones	TC 6	CH 6A	Distancia	Tiempo	Promedio	Sectores
4	CÓBDAR - ULEILA DEL CAMPO	CH ENTRADA REAGRUPAMIENTO 3	46,400	1h02'	45,000 km/h	11

Distancia		DIRECCIÓN	INFORMACIONES	Kms. Regresivos
Total	Parcial			
12,090	0,840		N 37° 12' 43.657" O 2° 11' 27.459" R-7	34,310
14,330	2,240		N 37° 12' 39.593" O 2° 10' 29.449" R-8	32,070
15,980	1,650		N 37° 12' 23.627" O 2° 11' 13.581" R-9	30,420
17,970	1,990		N 37° 11' 51.389" O 2° 11' 48.699" R-10	17,830
19,790	1,820		N 37° 11' 36.442" O 2° 12' 7.725" R-11	16,010





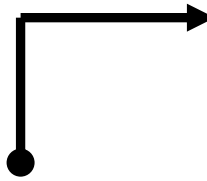






Secciones 4	TC 6	→	CH 6A	Distancia	Tiempo	Promedio	Sectores 11
	CÓBDAR - ULEILA DEL CAMPO		CH ENTRADA REAGRUPAMIENTO 3	46,400	1h02'	45,000 km/h	

Distancia		DIRECCIÓN	INFORMACIONES	Kms. Regresivos
Total	Parcial			
20,700	0,910		<p>N 37° 11' 21.736" O 2° 12' 8.387"</p> <p>LLEGADA TC 6 (CÓBDAR - ULEILA)</p>	25,700
20,940	0,240		<p>N 37° 11' 18.996" O 2° 12' 15.724"</p> <p>6 Córdoba – Uleila del Campo</p>	25,460
21,050	0,110		<p>N 37° 11' 15.572" O 2° 12' 16.034"</p> <p>CORTE SOLICITADO</p> <p>SEGUIR RECTO</p>	25,350
21,160	0,110		<p>SEGUIR RECTO</p>	25,240
21,240	0,080		<p>SEGUIR RECTO</p>	25,160



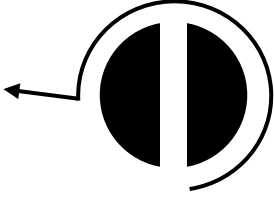

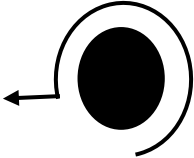

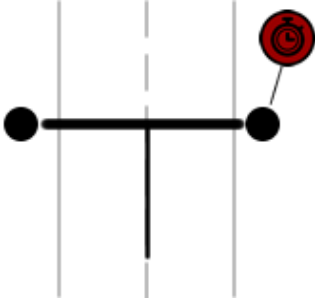

Secciones	TC 6	CH 6A	Distancia	Tiempo	Promedio	Sectores
4	CÓBDAR - ULEILA DEL CAMPO	CH ENTRADA REAGRUPAMIENTO 3	46,400	1h02'	45,000 km/h	11

Distancia		DIRECCIÓN	INFORMACIONES	Kms. Regresivos
Total	Parcial			
21,280	0,040		<p>SEGUIR RECTO</p>	25,120
21,320	0,040		<p>SEGUIR POR A-1100</p>	25,080
21,395	0,075		<p>SEGUIR RECTO</p>	25,005
21,625	0,230		<p>SEGUIR POR A-1100</p>	24,775
21,805	0,180		<p>SEGUIR RECTO</p>	24,590

Secciones 4	TC 6	→	CH 6A	Distancia	Tiempo	Promedio	Sectores 11
	CÓBDAR - ULEILA DEL CAMPO		CH ENTRADA REAGRUPAMIENTO 3	46,400	1h02'	45,000 km/h	

Distancia		DIRECCIÓN	INFORMACIONES	Kms. Regresivos
Total	Parcial			
21,850	0,045	 26	 SEGUIR RECTO	24,550
25,550	3,700	 27	 SEGUIR RECTO	20,850
36,250	10,700	 28	 GIRAR A LA DERECHA	10,150
37,650	1,400	  29	 GASOLINERA REPSOL	8,750
37,950	0,300	 30	 SEGUIR RECTO	8,450

Secciones 4	TC 6	CH 6A	Distancia	Tiempo	Promedio	Sectores 11
	CÓBDAR - ULEILA DEL CAMPO	CH ENTRADA REAGRUPAMIENTO 3	46,400	1h02'	45,000 km/h	

Distancia		DIRECCIÓN	INFORMACIONES	Kms. Regresivos
Total	Parcial			
44,650	6,700		 <p>OJO RADAR!!</p>	1,750
45,100	0,450		 <p>TOMAR TERCERA SALIDA DIRECCIÓN TABERNAS</p>	1,300
45,550	0,450		 <p>TOMAR AV. EUROPA</p>	0,850
46,400	0,850		<p>C.H. ENTRADA REAGRUPAMIENTO 3</p> 	0,000

REAG 3	REAGRUPAMIENTO 3	Hora 1er vehículo	Tiempo	37.063329, -2.381508	Sector 11
	TABERNAS	14:36	0h30'		








ZA C	ZONA DE ASISTENCIA C	Hora 1er vehículo	Hora salida 1er vehículo	37.061296 -2.383289	Sector 12
	TABERNAS	15:06	17:11		

Sección	CH 6D	CH 7	Distancia	Tiempo	Promedio	Sector
5	SALIDA ASISTENCIA B	CH TC7 RICAVERAL	35,880	0h44'	49,000 km/h	13

Distancia		DIRECCIÓN	INFORMACIONES	Kms. Regresivos
Total	Parcial			
0,000	0,000		<p>CONTINUAR POR AV. EUROPA DIRECCIÓN TABERNAS</p>	35,880
0,500	0,500		<p>TOMAR PRIMERA SALIDA</p>	35,380
0,900	0,400		<p>CRUCE. TOMAR DIRECCIÓN ALMERÍA</p>	34,980
3,000	2,100		<p>CRUCE CON ACCESO TABERNAS SEGUIR RECTO N-340-a</p>	32,880
8,600	5,600		<p>DIRECCIÓN GRANADA</p>	27,280

Sección	CH 6D	CH 7	Distancia	Tiempo	Promedio	Sector
5	SALIDA ASISTENCIA B	CH TC7 RICAVERAL	35,880	0h44'	49,000 km/h	13

Distancia		DIRECCIÓN	INFORMACIONES	Kms. Regresivos
Total	Parcial			
9,000	0,400	↑	 INCORPORACIÓN A-92	26,880
15,200	6,200	↑	 SEGUIR POR A-92	20,680
21,700	6,500	↑	 SEGUIR POR A-92	14,180
24,000	2,300	↑	 SEGUIR POR A-92	11,880
27,600	3,600	↗	 TOMAR SALIDA DIRECCIÓN ALCUBILLAS	8,280

Sección	CH 6D	CH 7	Distancia	Tiempo	Promedio	Sector
5	SALIDA ASISTENCIA B	CH TC7 RICAVERAL	35,880	0h44'	49,000 km/h	13

Distancia		DIRECCIÓN	INFORMACIONES	Kms. Regresivos
Total	Parcial			
28,000	0,400		<p>TOMAR CUARTA SALIDA DIRECCIÓN ALCUBILLAS</p>	7,880
28,190	0,190		<p>SEGUIR DIRECCIÓN ALCUBILLAS</p>	7,690
28,790	0,600		<p>CRUCE CON ACCESO FF.CC SEGUIR DIRECCIÓN AL-3407</p>	7,090
31,090	2,300		<p>CRUCE ACCESO ALCUBILLAS SEGUIR RECTO POR AL-3407</p>	4,790
31,330	0,240		<p>CRUCE ACCESO ALCUBILLAS SEGUIR RECTO POR AL-3407</p>	4,550

Sección	CH 6D	CH 7	Distancia	Tiempo	Promedio	Sector
5	SALIDA ASISTENCIA B	CH TC7 RICAVERAL	35,880	0h44'	49,000 km/h	13

Distancia		DIRECCIÓN	INFORMACIONES	Kms. Regresivos
Total	Parcial			
31,880	0,550		<p>CRUCE. GIRAR IZQUIERDA DIRECCIÓN GÁDOR</p>	4,000
35,680	3,800		<p>Corte solicitado</p>	0,200
35,880	0,200		<p>C.H. TC7 - Ricaveral</p>	0,000

Tramo	Coordenadas	Localización	Salida	Distancia	Secciones	Sectores
7	37.059707,-2.570814	Ctra. AL-3407	Km 13,820	15,100	5	14



TC 7

RICAVERAL

Tramo	Coordenadas	Localización	Llegada	Distancia	Secciones	Sectores
7	36.980652,-2.567706	Ctra. AL-3407	Km 11,980	13,500	5	14

NOTAS TC 7

Secciones 5	TC 7	→	CH 8	Distancia	Tiempo	Promedio	Sectores 14
	RICAVERAL		CH TC8 ENIX	25,480	0h33'	46,400 km/h	

Distancia		DIRECCIÓN	INFORMACIONES	Kms. Regresivos
Total	Parcial			
0,000	0,000	 <div style="border: 1px solid black; padding: 2px; display: inline-block;">1</div>	37.059707, -2.570814 TC 7 R-0	25,480
1,490	1,490	 <div style="border: 1px solid black; padding: 2px; display: inline-block;">2</div>	37.050496, -2.574360 R-1	23,990
2,950	1,460	 <div style="border: 1px solid black; padding: 2px; display: inline-block;">3</div>	37.039154, -2.575735 R-2	22,530
5,135	2,185	 <div style="border: 1px solid black; padding: 2px; display: inline-block;">4</div>	37.023044, -2.572361 R-3	20,345
6,300	1,165	 <div style="border: 1px solid black; padding: 2px; display: inline-block;">5</div>	37.016473, -2.567184 R-4	19,180






Secciones 5	TC 7	→	CH 8	Distancia	Tiempo	Promedio	Sectores 14
	RICAVERAL		CH TC8 ENIX	25,480	0h33'	46,400 km/h	

Distancia		DIRECCIÓN	INFORMACIONES	Kms. Regresivos
Total	Parcial			
6,960	0,660	6 ↑ 	37.012246, -2.563084 	18,520
8,470	1,510	7 ↑ 	37.001339, -2.557150 	17,010
10,320	1,850	8 ↑ 	36.991394, -2.560584 	15,160
11,680	1,360	9 ↑ 	36.987730, -2.564088 	13,800
13,500	1,820	10 ↑ 	N 37° 2' 21.318" O 2° 10' 53.983" Ricaveral 7	11,980

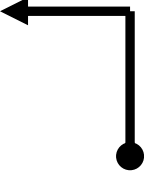

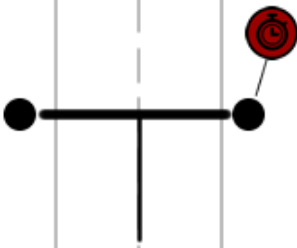

Secciones 5	TC 7	→	CH 8	Distancia	Tiempo	Promedio	Sectores 14
	RICAVERAL		CH TC8 ENIX	25,480	0h33'	46,400 km/h	

Distancia		DIRECCIÓN	INFORMACIONES	Kms. Regresivos
Total	Parcial			
13,720	0,220		36.979282, -2.568881 R-8 Ricaveral 7	11,760
13,890	0,170			11,590
15,760	1,870		 SEGUIR POR A-1075	9,720
17,660	1,900		 SEGUIR POR A-1075 REPSOL	7,820
18,210	0,550		 SEGUIR POR A-1075	7,270

Secciones 5	TC 7	→	CH 8	Distancia	Tiempo	Promedio	Sectores 14
	RICAVERAL		CH TC8 ENIX	25,480	0h33'	46,400 km/h	

Distancia		DIRECCIÓN	INFORMACIONES	Kms. Regresivos
Total	Parcial			
18,760	0,550	↑ 16	 CRUCE CON A-348 DIRECCIÓN ALHAMA DE ALMERÍA	6,720
20,860	2,100	↑ 17	 EE.SS. REPSOL	4,620
21,410	0,550	↑ 18	 CRUCE ACCESO ALHAMA SEGUIR RECTO	4,070
23,010	1,600	↑ 19	 CRUCE ACCESO ALHAMA SEGUIR RECTO	2,470
23,060	0,050	↑ 20	 SEGUIR POR A-348	2,420

Secciones 5	TC 7	→	CH 8	Distancia	Tiempo	Promedio	Sectores 14
	RICAVERAL		CH TC8 ENIX	25,480	0h33'	46,400 km/h	

Distancia		DIRECCIÓN	INFORMACIONES	Kms. Regresivos
Total	Parcial			
25,360	2,300		<div style="border: 1px solid black; padding: 5px; text-align: center;">Corte solicitado</div>  <p>CRUCE CON A-391 GIRAR IZQ. DIR. ROQUETAS</p>	2,120
25,480	0,120		<p>C.H. TC8 - Enix</p> 	0,000

Tramo	Coordenadas	Localización	Salida	Distancia	Sección	Sector
8	36.957720,-2.595406	Ctra. A-391	Km 25,825	14,780	5	15



TC 8

ENIX

Tramo	Coordenadas	Localización	Llegada	Distancia	Sección	Sector
8	36.872407,-2.623901	Ctra. A-391	Km 10,875	14,780	5	15

NOTAS TC 8

Sección 5	TC 8	→	CH 8A	Distancia	Tiempo	Promedio	Sector
	ENIX		CH FIN DE RALLYE	44,590	0h56'	47,800 km/h	15

Distancia		DIRECCIÓN	INFORMACIONES	Kms. Regresivos
Total	Parcial			
0,000	0,000	<div style="border: 1px solid black; padding: 5px;"> A-391 1 </div>	36.957739, -2.595433 R-0 8 	44,590
1,450	1,450	 2	36.956259, -2.600528 R-1	43,140
3,065	1,615	 3	36.946997, -2.597381 R-2	41,525
5,240	2,175	 4	36.935796, -2.603619 R-3	39,350

Sección 5	TC 8	→	CH 8A	Distancia	Tiempo	Promedio	Sector 15
	ENIX		CH FIN DE RALLYE	44,590	0h56'	47,800 km/h	

Distancia		DIRECCIÓN	INFORMACIONES	Kms. Regresivos
Total	Parcial			
7,355	2,115		36.919700, -2.596642 	37,235
9,415	2,060		36.908837, -2.608261 	35,175
11,115	1,700		36.895897, -2.610769 	33,475
13,165	2,050		36.885659, -2.626087 CRUCE ACCESO EL MARCHAL DE ANTÓN LOPEZ CONTINUAR POR A-391	31,425

Sección 5	TC 8	→	CH 8A	Distancia	Tiempo	Promedio	Sector 15
	ENIX		CH FIN DE RALLYE	44,590	0h56'	47,800 km/h	

Distancia		DIRECCIÓN	INFORMACIONES	Kms. Regresivos
Total	Parcial			
14,780	1,615		37.040051, -2.270475 Enix	29,810
15,230	0,450		36.872346, -2.621475 Enix R-8	29,360
15,315	0,085		CORTE SOLICITADO A-391 km 10,340 	29,275
18,915	3,600		 SEGUIR RECTO POR A-391	25,675
19,000	0,085		 DIRECCIÓN E-15 A-7	25,590










Sección 5	TC 8	→	CH 8A	Distancia	Tiempo	Promedio	Sector 15
	ENIX		CH FIN DE RALLYE	44,590	0h56'	47,800 km/h	

Distancia		DIRECCIÓN	INFORMACIONES	Kms. Regresivos
Total	Parcial			
23,200	4,200		<p>CONTINUAR RECTO POR A-391</p>	21,390
25,600	2,400		<p>TOMAR SEGUNDA SALIDA DIRECCIÓN ALMERÍA-MURCIA</p>	18,990
25,820	0,220		<p>TOMAR SALIDA ALMERÍA-MURCIA GASOLINERA REPSOL</p>	18,770
29,620	3,800		<p>ENTRADA TÚNEL</p>	14,970

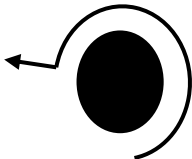






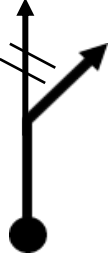

Sección 5	TC 8	→	CH 8A	Distancia	Tiempo	Promedio	Sector 15
	ENIX		CH FIN DE RALLYE	44,590	0h56'	47,800 km/h	

Distancia		DIRECCIÓN	INFORMACIONES	Kms. Regresivos
Total	Parcial			
30,170	0,550		<p>SALIDA TÚNEL</p>	14,420
34,970	4,800		<p>TOMAR SALIDA 790 ALMERÍA PUERTO</p>	9,620
35,320	0,350		<p>DIRECCIÓN ALMERÍA PUERTO</p>	9,270
35,500	0,180		<p>TOMAR PRIMERA SALIDA</p>	9,090

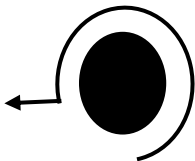

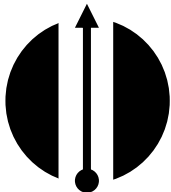

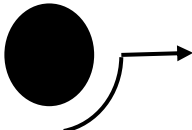



Sección 5	TC 8	→	CH 8A	Distancia	Tiempo	Promedio	Sector
	ENIX		CH FIN DE RALLYE	44,590	0h56'	47,800 km/h	15

Distancia		DIRECCIÓN	INFORMACIONES	Kms. Regresivos
Total	Parcial			
36,900	1,400	 22	 ENTRADA TÚNEL	7,690
37,010	0,110	 23	 SALIDA TUNEL	7,580
38,170	1,160	 24	 TOMAR TERCERA SALIDA	6,420
39,930	1,760	  25	 TOMAR CUARTA SALIDA	4,660

Sección	TC 8	CH 8A	Distancia	Tiempo	Promedio	Sector
5	ENIX	CH FIN DE RALLYE	44,590	0h56'	47,800 km/h	15

Distancia		DIRECCIÓN	INFORMACIONES	Kms. Regresivos
Total	Parcial			
40,430	0,500	 26	 TOMAR TERCERA SALIDA	4,160
40,590	0,160	 27	 TOMAR SEGUNDA SALIDA	4,000
41,590	1,000	 28	 TOMAR PRIMERA SALIDA	3,000
41,890	0,300	  29	 CONTINUAR POR CARRIL DERECHO	2,700

Sección 5	TC 8	→	CH 8A	Distancia	Tiempo	Promedio	Sector
	ENIX		CH FIN DE RALLYE	44,590	0h56'	47,800 km/h	15

Distancia		DIRECCIÓN	INFORMACIONES	Kms. Regresivos
Total	Parcial			
42,000	0,110	 30	 TOMAR CUARTA SALIDA POR AV. DEL MEDITERRÁNEO	2,590
42,700	0,700	 31	 SEGUIR RECTO	1,890
43,200	0,500	 32	 TOMAR SEGUNDA SALIDA CALLE FRAY JUAN DE PORTOCARRERO	1,390
43,550	0,350	 33	 SEGUIR RECTO	1,040

Sección	TC 8	CH 8A	Distancia	Tiempo	Promedio	Sector
5	ENIX	CH FIN DE RALLYE	44,590	0h56'	47,800 km/h	15

Distancia		DIRECCIÓN	INFORMACIONES	Kms. Regresivos
Total	Parcial			
43,850	0,300		<p>TOMAR TERCERA SALIDA</p>	0,740
44,200	0,350		<p>INCORPORACIÓN C.C. TORRECÁRDENAS</p>	0,390
44,370	0,170		<p>GIRAR A LA DERECHA</p>	0,220
44,425	0,055		<p>SEGUIR RECTO</p>	0,165
44,525	0,100		<p>GIRAR A LA IZQUIERDA</p>	0,065

Sección 5	TC 8	CH 8A	Distancia	Tiempo	Promedio	Sector 15
	ENIX		CH FIN DE RALLYE	44,590	0h56'	

Distancia		DIRECCIÓN	INFORMACIONES	Kms. Regresivos
Total	Parcial			
44,590	0,850		C.H. FIN DE RALLYE 	0,000
		39		

Parque Cerrado PC	PARQUE CERRADO	Hora llegada 1er vehículo	FIN DE RALLYE
	C. C. TORRECÁRDENAS	19:30	



NOTAS

NOTAS

NOTAS

NOTAS



47 RALLYE "COSTA DE ALMERÍA"

ROAD BOOK

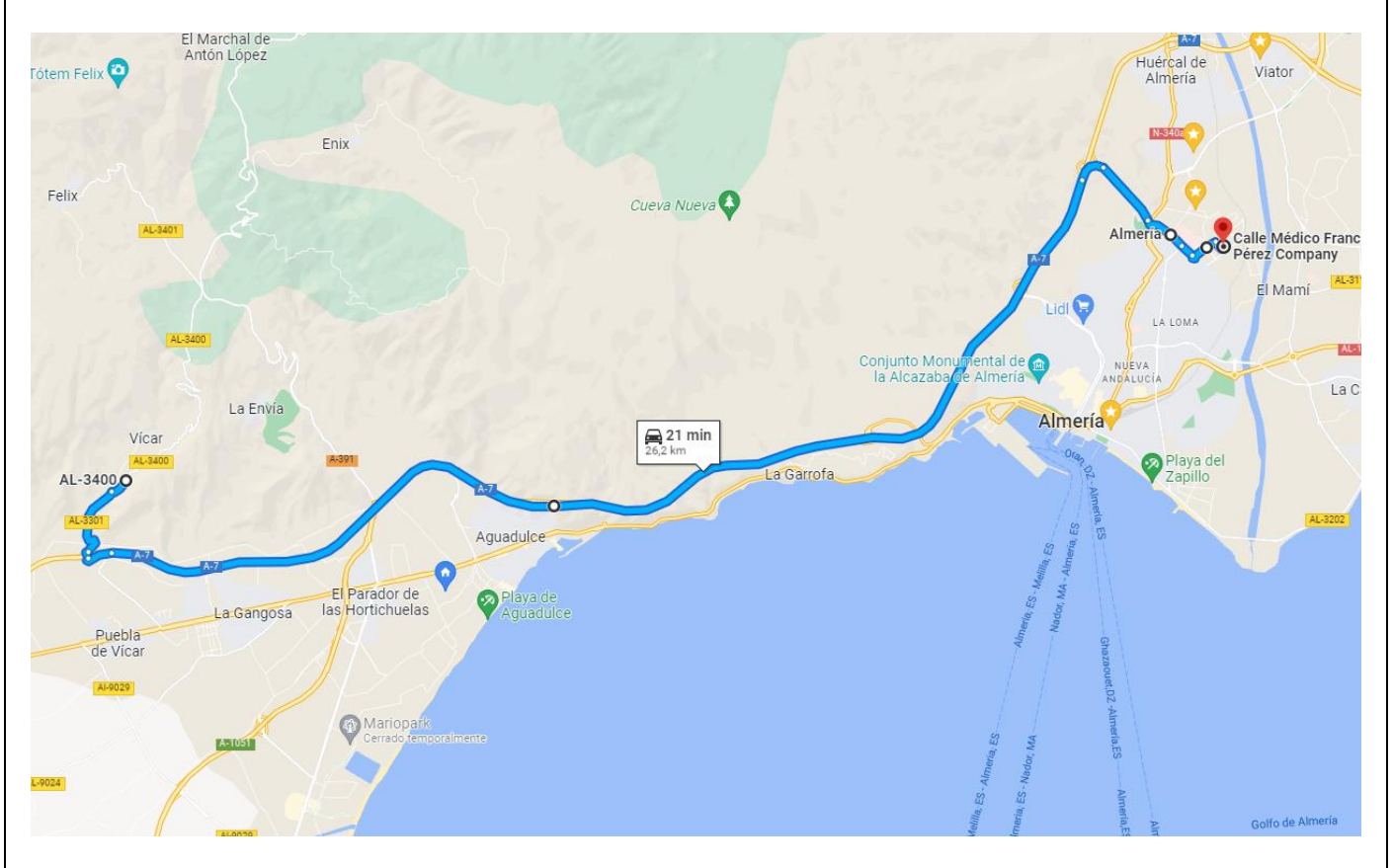
(LIBRO DE RUTA)

RUTAS ALTERNATIVAS




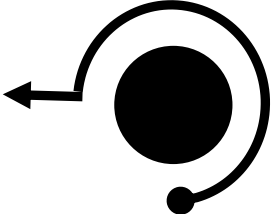

AUTOMÓVIL CLUB ALMERÍA

4 y 5 de noviembre de 2022





	Salida TC 1	→	CH 1A	Distancia	Tiempo
	VÍCAR – “MANOLO BONILLA”		CH PARQUE CERRADO C.C. TORRECÁRDENAS	26,230	0h21'










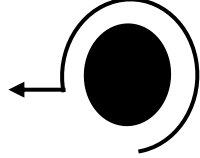



	Salida TC 1	→	CH 1A	Distancia	Tiempo	
	VÍCAR		CH PARQUE CERRADO C.C. TORRECÁRDENAS	26,230	0h21'	

Distancia		DIRECCIÓN	INFORMACIONES	Kms. Regresivos
Total	Parcial			
0,000	0,000	1 	DIRIGETE HACIA VÍCAR POR AL-3400	26,230
0,300	0,300	2 	CRUCE AL-3400 CON AL-3301 GIRAR IZQUIERDA Y SEGUIR POR AL-3301	25,930
1,700	1,400	3 	ROTONDA CRUCE AL-3301 CON ACCESO A-7	24,530
1,890	0,190	4 	ROTONDA TOMAR A-7 DIRECCIÓN ALMERÍA	24,340
2,240	0,350	5 	INCORPORACIÓN A-7	23,990

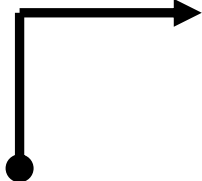



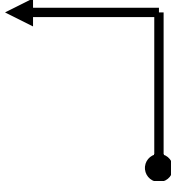


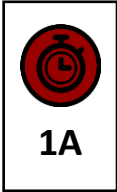
Salida TC 1	→	CH 1A	Distancia	Tiempo
		VÍCAR	EL TOYO	26,230

Distancia		DIRECCIÓN	INFORMACIONES	Kms. Regresivos
Total	Parcial			
6,940	4,700	↑ 6	SALIDA 429 ROQUETAS CONTINUAR POR A-7	19,290
10,840	3,900	↑ 7	 ENTRADA TÚNEL	15,390
11,390	0,550	↑ 8		14,840
16,190	4,800	↑ 9	 CONTINUAR POR A7	10,040
19,990	3,800	↑ 10	 CONTINUAR POR A7	6,240

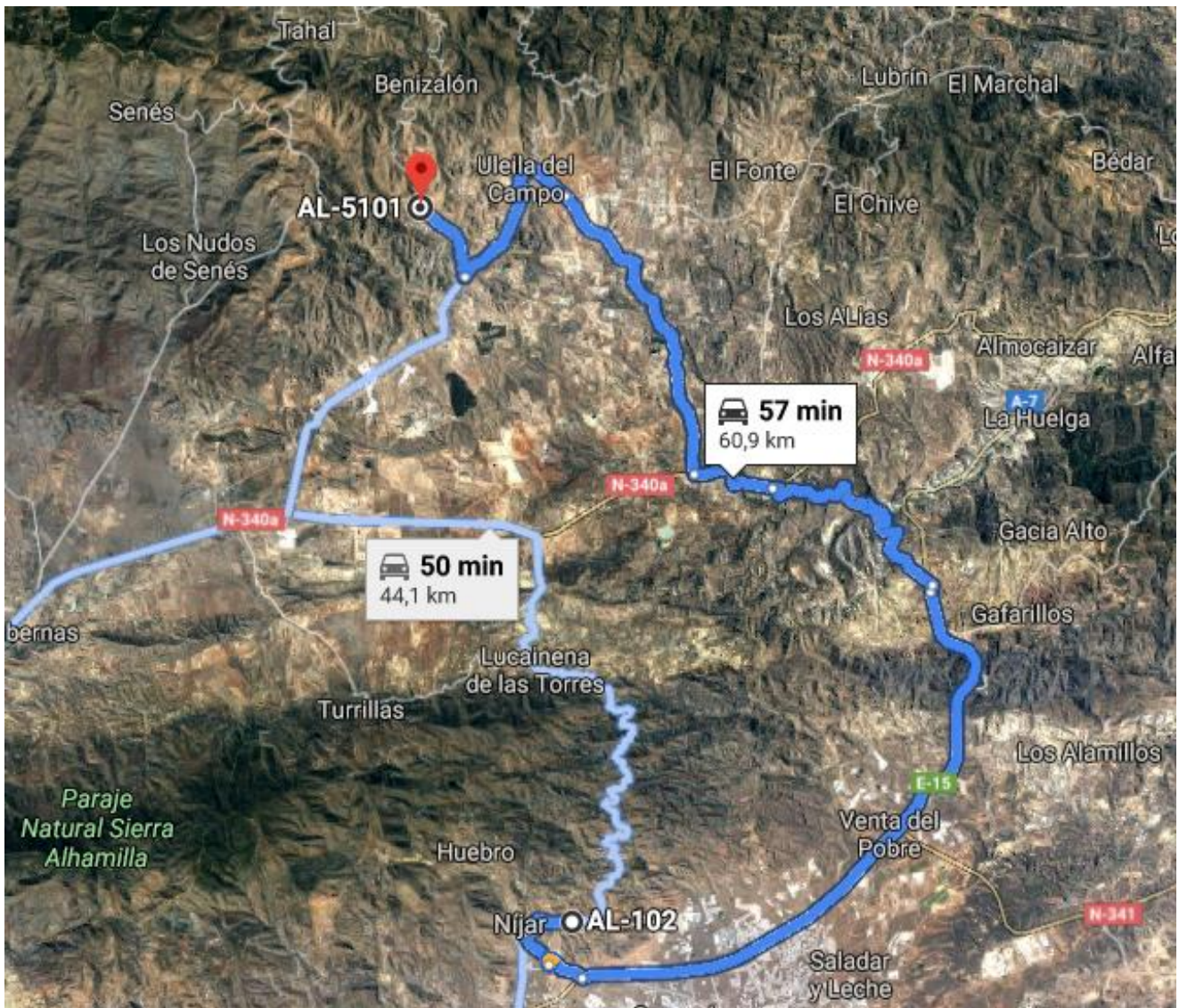
Salida TC 1	→	CH 1A	Distancia	Tiempo
		VÍCAR – “MANOLO BONILLA”	CH PARQUE CERRADO C.C. TORRECÁRDENAS	26,230

Distancia		DIRECCIÓN	INFORMACIONES	Kms. Regresivos
Total	Parcial			
22,690	2,700	11 	  TOMAR SALIDA 783	3,540
24,390	1,700	12 	 TOMAR CUARTA SALIDA	1,840
24,890	0,500	13 	 TOMAR TERCERA SALIDA	1,340
25,440	0,550	14 	 TOMAR QUINTA SALIDA	0,790
25,840	0,400	15 	 INCORPORACIÓN C.C. TORRECÁRDENAS	0,390


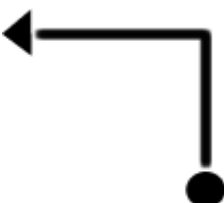

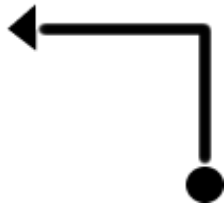

	TC 1	→	CH 1A	Distancia	Tiempo
	VÍCAR		CH PARQUE CERRADO C.C. TORRECÁRDENAS	26,230	0h21'

Distancia		DIRECCIÓN	INFORMACIONES	Kms. Regresivos
Total	Parcial			
26,010	0,170	 16	 GIRAR A LA DERECHA	0,220
26,065	0,055	 17	 SEGUIR RECTO	0,165
26,165	0,100	 18	 GIRAR A LA IZQUIERDA	0,065
26,230	0,065	 19	 PARQUE CERRADO C.C. TORRECÁRDENAS	0,000


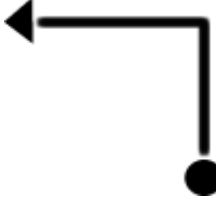
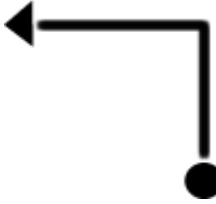
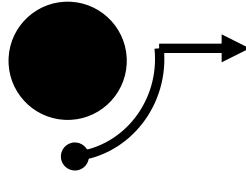
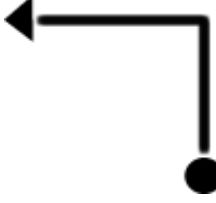
Salida TC 2	Salida TC 3	Distancia	Tiempo
NÍJAR – LUCAINENA DE LAS TORRES	BENIZALÓN - BENITAGLA	60,900	0h57'



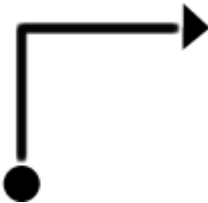


	Salida TC 2	→	Salida TC 3	Distancia	Tiempo	
	NÍJAR – LUCAINENA DE LAS TORRES		BENIZALÓN - BENITAGLA	60,900	0h57'	

Distancia		DIRECCIÓN	INFORMACIONES	Kms. Regresivos
Total	Parcial			
0,000	0,000	1 	DIRIGETE HACIA NÍJAR POR AL-3107	60,900
2,200	2,200	2 	CRUCE AL-3107 CON CAMINO CAMPO GIRAR IZQUIERDA	58,700
2,800	0,600	3 	ROTONDA SEGUIR RECTO POR CAMINO CAMPO	58,100
3,650	0,850	4 	CRUCE CAMINO CAMPO CON AL-3106 GIRAR IZQUIERDA POR AL-3106 DIRECCIÓN MURCIA	57,250
5,550	1,900	5 	CRUCE AL-3106 CON A7 INCORPORARSE AUTOVIA DIRECCION MURCIA	55,350

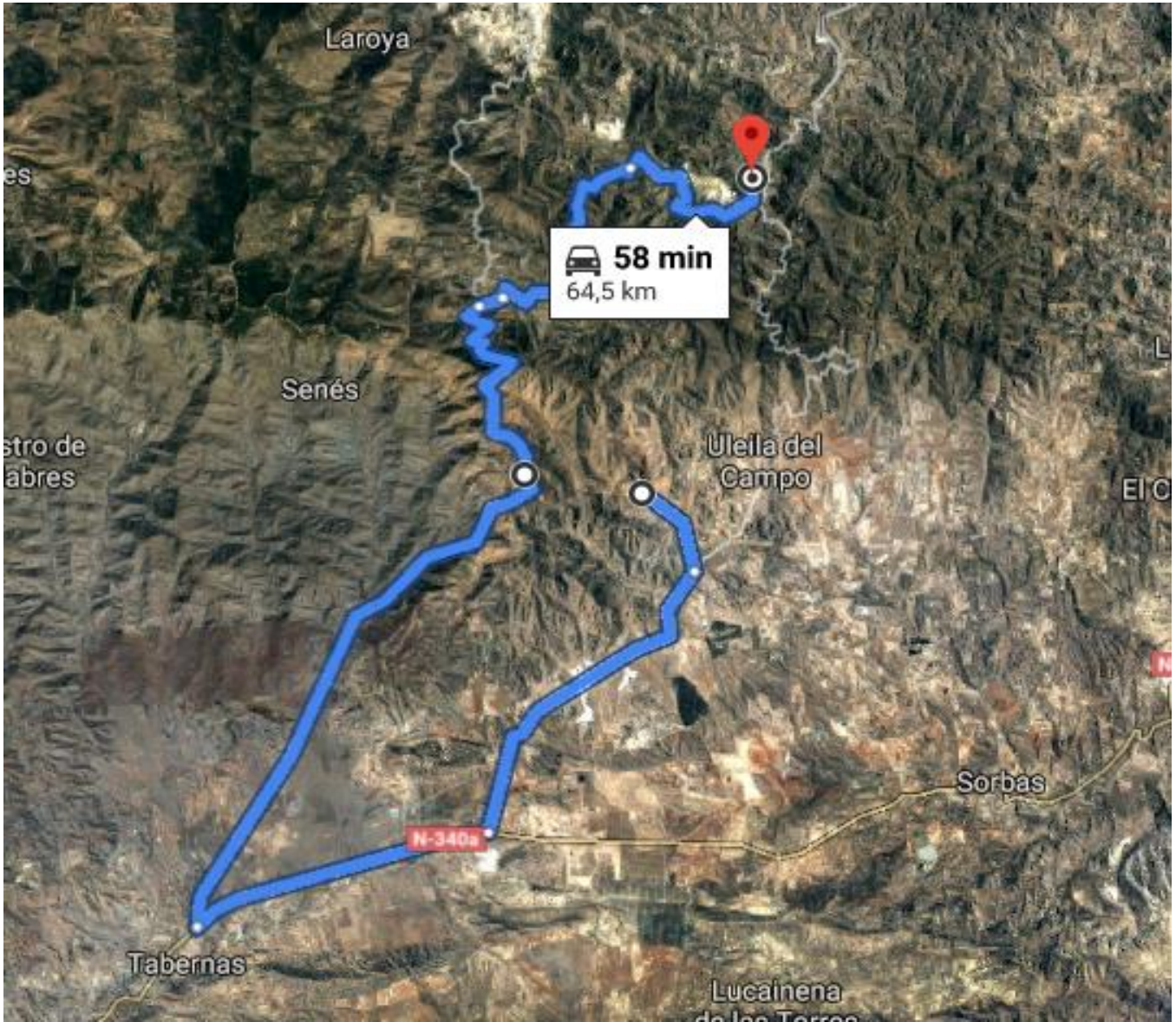
	Salida TC 2	→	Salida TC 3	Distancia	Tiempo	
	NÍJAR – LUCAINENA DE LAS TORRES		BENIZALÓN - BENITAGLA	60,900	0h57'	

Distancia		DIRECCIÓN	INFORMACIONES	Kms. Regresivos
Total	Parcial			
26,850	21,300		A-7 TOMAR SALIDA 504 INCORPORARSE A A-1102	34,050
		6		
27,200	0,350		GIRAR IZQUIERDA Y SEGUIR POR A-1102	33,700
		7		
37,500	10,300		CRUCE CON N-340A GIRAR IZQUIERDA POR N-340A DIRECCIÓN SORBAS	23,400
		9		
40,600	3,100		GIRAR A LA DERECHA Y SEGUIR POR AL-4104 DIRECCIÓN ULEILA DEL CAMPO	20,300
53,500	12,900		CRUCE CON AL-1100, GIRAR IZQUIERDA Y SEGUIR POR AL-1100 DIRECCIÓN ALMERÍA	7,400


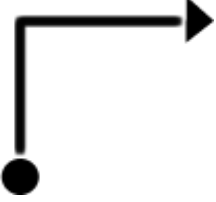
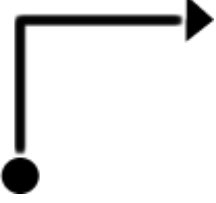
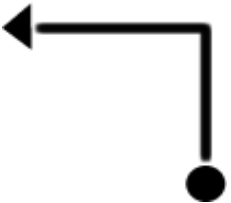

	Salida TC 2	→	Salida TC 3	Distancia	Tiempo	
	NÍJAR – LUCAINENA DE LAS TORRES		BENIZALÓN - BENITAGLA	60,900	0h57'	

Distancia		DIRECCIÓN	INFORMACIONES	Kms. Regresivos
Total	Parcial			
58,000	4,500		CRUCE CON AL-5101, GIRAR A LA DERECHA Y SEGUIR POR AL-5101 DIRECCIÓN BENIZALÓN	2,900
51,400	0,300		 3 BENIZALÓN – BENITAGLA	0,000




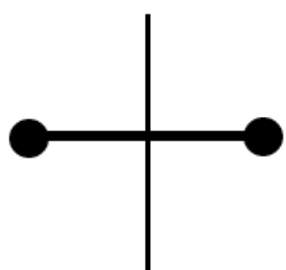
	Salida TC 3-5	Salida TC 4-6	Distancia	Tiempo
	BENIZALÓN - BENITAGLA	CÓBDAR - ULEILA DEL CAMPO	64,500	0h58'



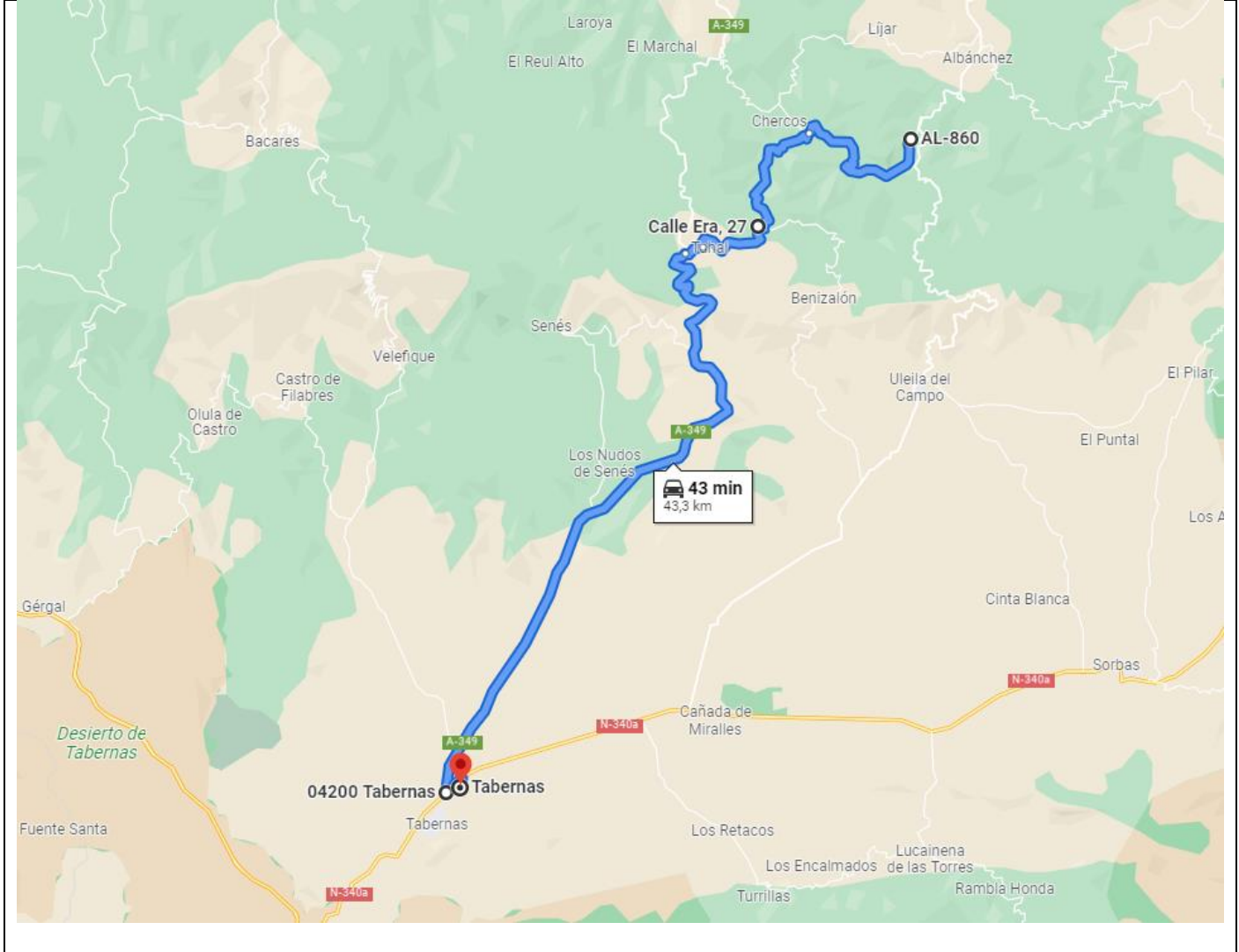
	Salida TC 3-5	Salida TC 4-6	Distancia	Tiempo
	BENIZALÓN - BENITAGLA	CÓBDAR - ULEILA DEL CAMPO	64,500	0h58'

Distancia		DIRECCIÓN	INFORMACIONES	Kms. Regresivos
Total	Parcial			
0,000	0,000	1 	DIRÍGETE AL SUR POR AL-5101	64,500
2,960	2,960	2 	CRUCE AL-5101 CON A-1100 GIRAR DERECHA Y SEGUIR POR A-1100	61,540
13,660	10,700	3 	CRUCE A-1100 CON N-340A GIRAR DERECHA Y SEGUIR POR N-340A	50,840
22,460	8,800	4 	CRUCE N-340A CON A-349 GIRAR IZQUIERDA Y SEGUIR POR A-349 DIRECCIÓN TAHAL	42,040
48,260	25,800	5 	EN CRUCE CON AL-5100, SEGUIR POR AL-5100 DIRECCION TAHAL	16,240






	Salida TC 3-5	Salida TC 4-6	Distancia	Tiempo	
	BENIZALÓN - BENITAGLA	CÓBDAR - ULEILA DEL CAMPO	64,500	1h20'	

Distancia		DIRECCIÓN	INFORMACIONES	Kms. Regresivos
Total	Parcial			
49,000	0,740		ROTONDA TAHAL SEGUIR POR AL-5100	15,500
52,300	3,300		EN CRUCE CON AL-5101, SEGUIR POR AL-5100 DIRECCION COBDAR - CHERCOS	12,200
58,100	5,800		CRUCE AL-5100 CON AL- 6106, SEGUIR POR AL-6106 DIRECCION COBDAR	6,400
64,500	6,400		SALIDA TC 4-6	0,000

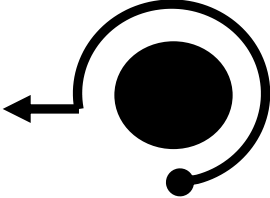

	Salida TC 6	CH 7A	Distancia	Tiempo
	CÓBDAR – ULEILA DEL CAMPO	REAGRUPAMIENTO	43,150	0h43'



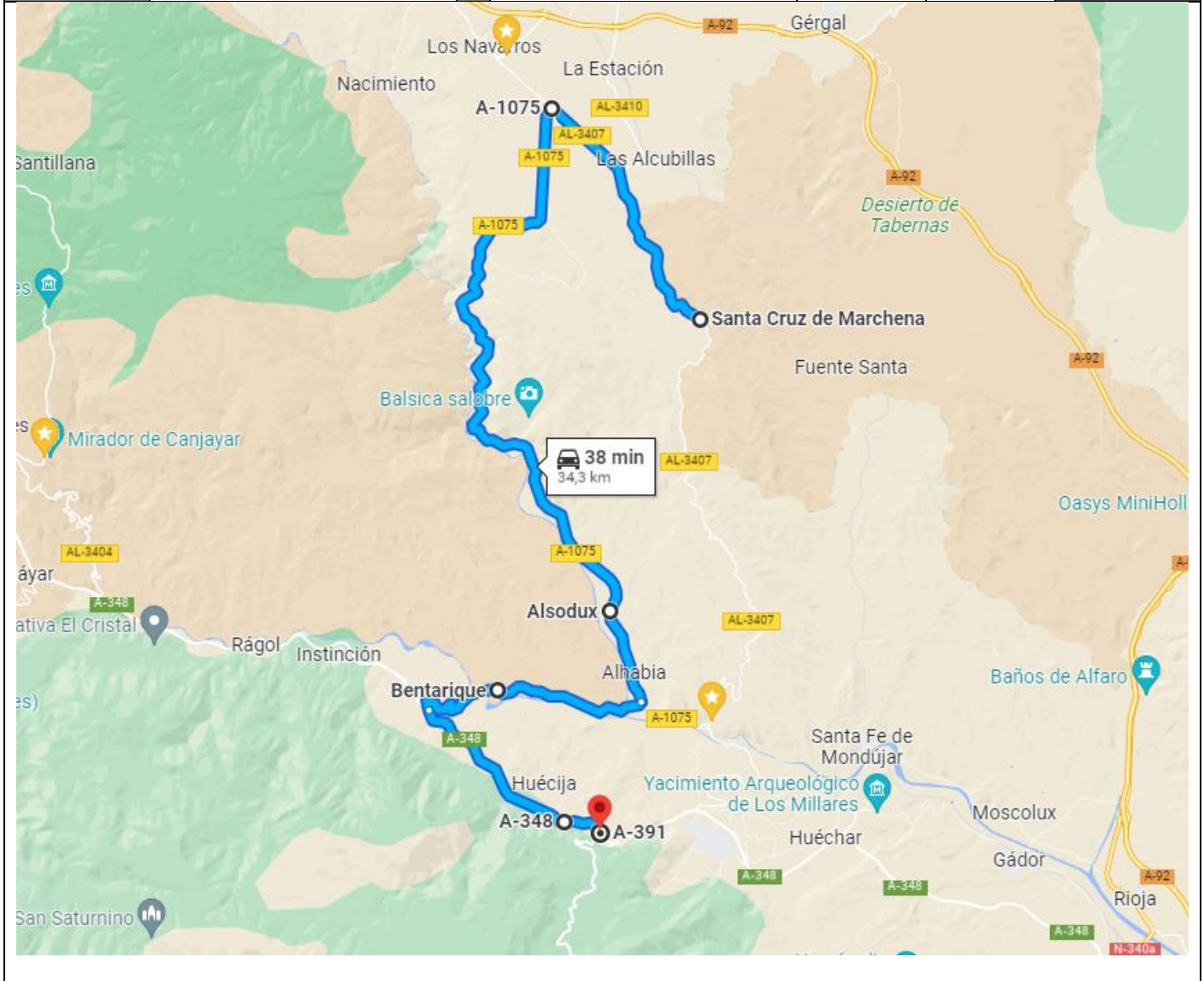
	Salida TC 7	→	CH 7A	Distancia	Tiempo	Sección
	CÓBDAR - ULEILA		REAGRUPAMIENTO	43,150	0h43'	

Distancia		DIRECCIÓN	INFORMACIONES	Kms. Regresivos
Total	Parcial			
0,000	0,000	1 	DIRIGETE HACIA EL SUR POR AL-6106	43,150
6,250	6,250	2 	CRUCE AL-6106 CON AL-5100, SEGUIR POR AL-5100	36,900
12,050	5,800	3 	CRUCE CON AL-5101, SEGUIR POR AL-5100	31,100
16,050	4,000	4 	CRUCE CON A-349, GIRAR IZQUIERDA Y SEGUIR POR A-349	27,100
41,850	25,800	5 	ROTONDA. CRUCE CON N-340 ^a , SEGUIR POR N-340 ^a DIRECCIÓN ALMERÍA	1,300






	Salida TC 7	→	CH 7A	Distancia	Tiempo	Sección
	CÓBDAR - ULEILA		REAGRUPAMIENTO	43,150	0h43'	

Distancia		DIRECCIÓN	INFORMACIONES	Kms. Regresivos
Total	Parcial			
42,300	0,450		ROTONDA AV. EUROPA TOMAR AVENIDA EUROPA	0,850
43,150	0,850	 7	ENTRADA REAGRUPAMIENTO	0,000

	Salida TC 7	TC 8	Distancia	Tiempo
	RICAVERAL	ENIX	34,320	0h55'







	Salida TC 7	→	TC 8	Distancia	Tiempo	Sección
	RICAVERAL		ENIX	34,320	0h55'	

Distancia		DIRECCIÓN	INFORMACIONES	Kms. Regresivos
Total	Parcial			
0,000	0,000	 1	DIRIGETE HACIA EL NORTE POR AL-3407	34,320
4,200	4,200	 2	CRUCE CON AL-3410, SEGUIR POR AL-3407	30,120
6,200	2,000	 3	CRUCE CON A-1075, GIRAR IZQUIERDA Y SEGUIR POR A- 1075 DIRECCIÓN ALBOLODUY	28,120
16,100	9,900	 4	ACCESO ALBOLODUY SEGUIR POR A-1075 DIRECCIÓN ALHABIA	18,220
19,000	2,900	 5	ACCESO A SANTA CRUZ DE MARCHENA, SEGUIR POR A-1075 DIRECCIÓN ALHABIA	15,320

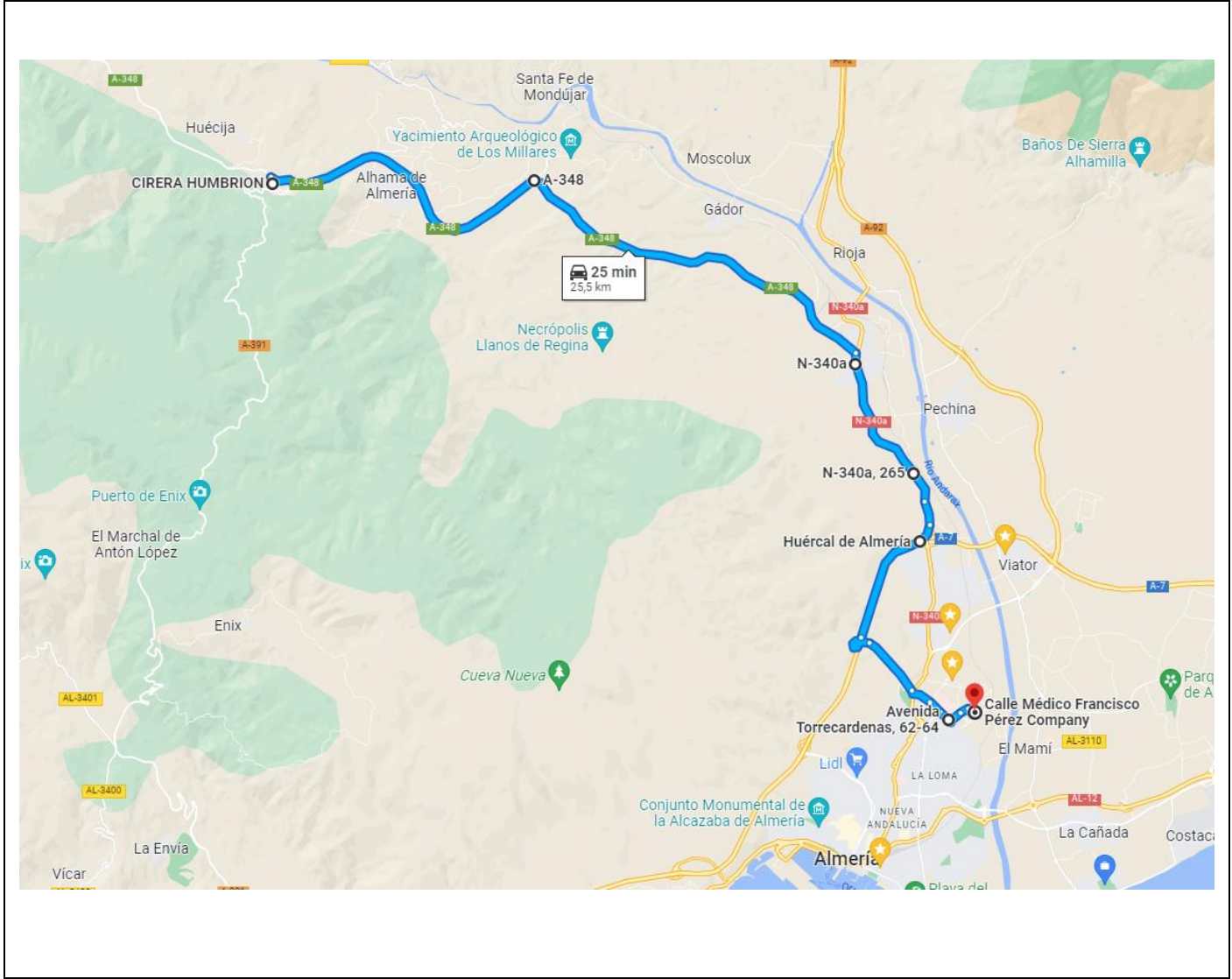
	Salida TC 7	→	TC 8	Distancia	Tiempo	Sección
	CÓBDAR - ULEILA		ENIX	34,320	0h55'	

Distancia		DIRECCIÓN	INFORMACIONES	Kms. Regresivos
Total	Parcial			
21,100	2,100	6 ↑	ACCESO ALSODUX, SEGUIR POR A-1075 DIRECCIÓN ALHABIA	13,220
22,400	1,300	7 ↑	ACCESO ALHABIA, CONTINUAR POR A-1075 DIRECCIÓN TERQUE	11,920
23,250	0,80'	8 ↑	CRUCE CON AL-3406, CONTINUAR POR AL-3406 DIRECCIÓN TERQUE	11,070
26,450	3,200	9 ↑	ACCESO BENTARIQUE, SEGUIR POR AL-3406	7,870
26,750	0,300	10 ↑	ACCESO BENTARIQUE, SEGUIR POR AL-3406	7,570






	Salida TC 7	→	TC 8	Distancia	Tiempo	Sección
	CÓBDAR - ULEILA		ENIX	34,320	0h55'	

Distancia		DIRECCIÓN	INFORMACIONES	Kms. Regresivos
Total	Parcial			
29,150	2,400	 11	CRUCE CON A-348, SEGUIR POR A-348 DIRECCIÓN ALMERÍA	5,170
33,350	4,200	 12	CRUCE CON AL-3405, CONTINUAR POR A-348 DIRECCIÓN ALMERÍA	0,970
34,200	0,850	 13	CRUCE CON A-391, CONTINUAR POR A-391 DIRECCIÓN ROQUETAS DE MAR	0,120
34,320	0,120	 14	C.H. ENIX	0,000

	Salida TC 8	C.H. FIN DE RALLYE	Distancia	Tiempo	
	ENIX	C.C. TORRECÁRDENAS	25,595	0h25'	








	Salida TC 9	→	C.H. FIN DE RALLYE	Distancia	Tiempo
	ENIX		C.C. TORRECÁRDENAS	25,595	0h25'

Distancia		DIRECCIÓN	INFORMACIONES	Kms. Regresivos
Total	Parcial			
0,000	0,000	1 	DIRIGETE HACIA EL NORTE POR A-391	25,595
0,175	0,175	2 	CRUCE CON A-348, GIRAR DERECHA DIRECCIÓN ALMERÍA	25,420
4,075	3,900	3 	ACCESO ALHAMA DE ALMERÍA, SEGUIR POR A-348 DIRECCIÓN ALMERÍA	21,520
6,775	2,700	4 	CRUCE CON A-1075, SEGUIR POR A-348 DIRECCIÓN ALMERÍA	18,820
13,275	6,500		CRUCE CON AL-3411, SEGUIR POR A-348 DIRECCIÓN ALMERÍA	12,320

Salida TC 9	C.H. FIN DE RALLYE	Distancia	Tiempo
		ENIX	C. C. TORRECÁRDENAS

Distancia		DIRECCIÓN	INFORMACIONES	Kms. Regresivos
Total	Parcial			
14,675	1,400		ROTONDA, INCORPORACIÓN A N-340a DIRECCIÓN ALMERÍA	10,920
14,915	0,240		EE.SS. REPSOL	10,680
15,105	0,190		ROTONDA, SEGUIR RECTO DIRECCIÓN ALMERÍA	10,490
17,005	1,900		ROTONDA, SEGUIR RECTO DIRECCIÓN ALMERÍA	8,590
17,655	0,650		ROTONDA, SEGUIR RECTO DIRECCIÓN ALMERÍA	7,940

Salida TC 9	C.H. FIN DE RALLYE	Distancia	Tiempo
		ENIX	C. C. TORRECÁRDENAS

Distancia		DIRECCIÓN	INFORMACIONES	Kms. Regresivos
Total	Parcial			
18,305	0,650	 11	ROTONDA, SEGUIR RECTO DIRECCIÓN ALMERÍA EE.SS CEPESA	7,290
18,805	0,500	 12	ROTONDA ACCESO A-7, TOMAR SALIDA A-7 EN DIRECCIÓN ALMERÍA - MALAGA	6,790
19,255	0,450	 13	INCORPORACIÓN A-7	6,340
21,755	2,500	 14	TOMAR SALIDA 783 DIRECCIÓN ALMERÍA	3,840
23,755	2,000	 15	ROTONDA, TOMAR SALIDA AV. DEL MEDITERRÁNEO DIRECCIÓN HOSPITAL Y C.C. TORRECÁRDENAS	1,840

Salida TC 9	C.H. FIN DE RALLYE	Distancia	Tiempo
		ENIX	C. C. TORRECÁRDENAS

Distancia		DIRECCIÓN	INFORMACIONES	Kms. Regresivos
Total	Parcial			
24,255	0,500	 16	ROTONDA, TOMAR SALIDA EN DIRECCIÓN AL C.C. TORRECÁRDENAS	1,340
24,805	0,550	 17	ROTONDA, TOMAR SALIDA EN DIRECCIÓN AL C.C. TORRECÁRDENAS	0,790
25,205	0,400	 18	AV. MEDICO FRANCISCO PEREZ COMPANY ACCESO AL CC TORRECÁRDENAS	0,390
25,375	0,170	 19	ACCESO AL C.C. TORRECÁRDENAS	0,220
25,430	0,055	 20	CRUCE CON CALLE INTERNA, SEGUIR RECTO	0,165

	Salida TC 9	→	C.H. FIN DE RALLYE	Distancia	Tiempo	
	ENIX		C. C. TORRECÁRDENAS	25,595	0h25'	

Distancia		DIRECCIÓN	INFORMACIONES	Kms. Regresivos
Total	Parcial			
25,530	0,100		CRUCE CON CALLE INTERNA GIRAR IZQUIERDA	0,065
		21		
25,595	0,065		 C. C. TORRECÁRDENAS	0,000

INSTRUCCIONES DE USO SEÑALES OK / SOS

En caso de sufrir alguna
incidencia MUY GRAVE a lo
largo de los tramos
cronometrados, utilizar la
señal SOS

Por el contrario, si la incidencia
es leve utilizar la señal OK

